



VEGAGERÐIN



REYKJAVÍKURBORG

Suðurlandsvegur, tvöföldun

Bæjarháls - Hólmsá

Teikningahefti frummatsskýrslu



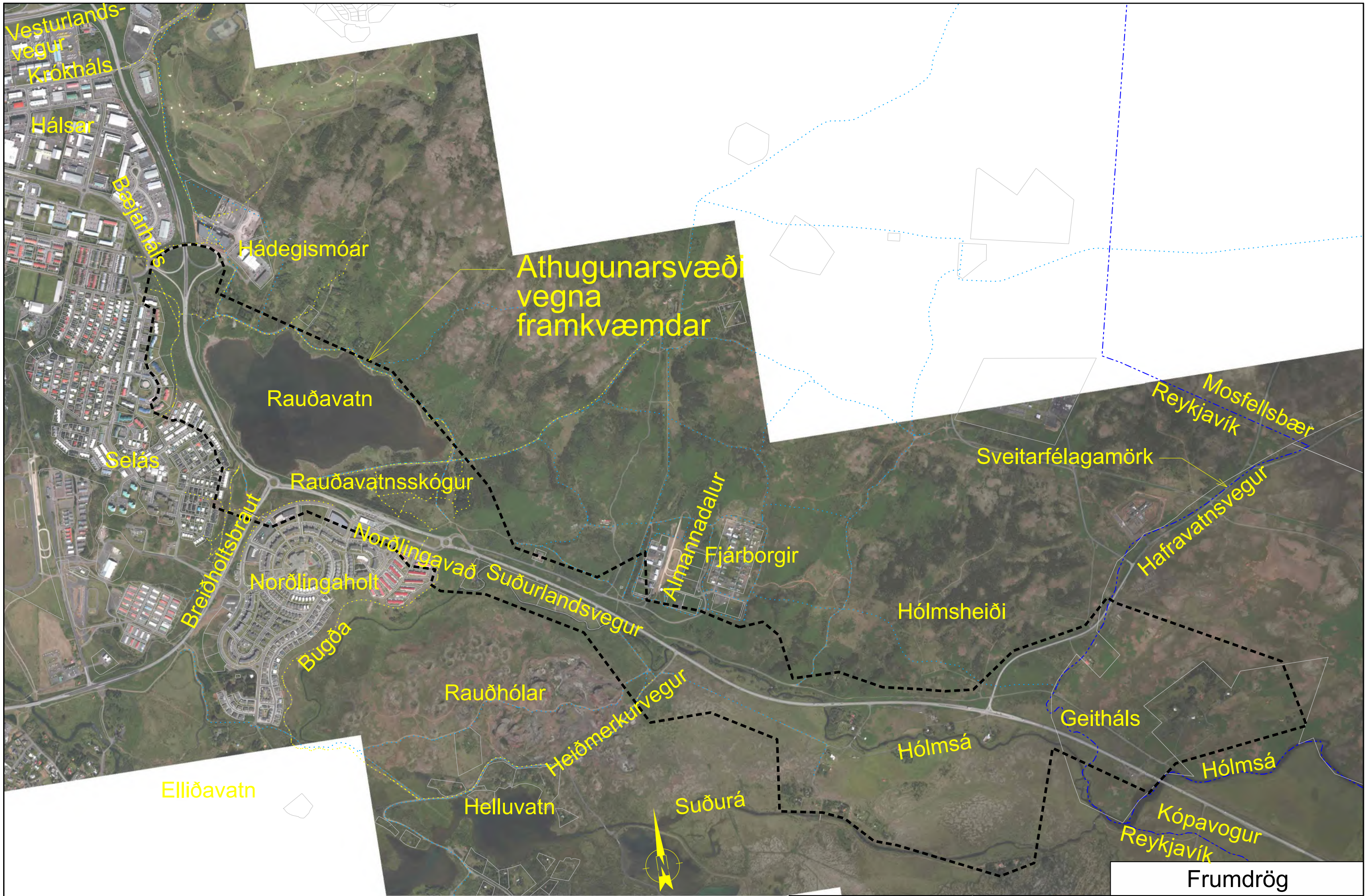
Suðurlandsvegur, tvöföldun

Bæjarháls - Hólmsá

Teikningahefti frummatsskýrslu - Teikningaskrá

Veghönnunarteikningar			
Bls.	Teikn. nr.	Heiti teikningar	Mkv. A3
Yfirlitsmyndir			
	F-000	Yfirlitsmynd - Heild - Athugasvæði framkvæmdar	1:15000
	F-002	Yfirlitsmynd - Áfangi 1 - Bæjarháls-Norðlingavað	1:10000
	F-003	Yfirlitsmynd - Áfangi 2 - Norðlingavað-Hólmsá	1:10000
	F-004	Yfirlitsmynd - Áfangar 3 til 5	1:10000
Áfangi 1, Bæjarháls-Norðlingavað			
	F-010	Grunnmynd - Áfangi 1 - Bæjarháls-Norðlingavað	1:5000
	F-011	Grunnmynd og langsníð - Áfangi 1 - Stöð 2600-3300	1:2000/1:400
	F-012	Grunnmynd og langsníð - Áfangi 1 - Stöð 3300-4000	1:2000/1:400
	F-012b	Grunnmynd og langsníð - Áfangi 1, Suðurlandsvegur á brúm yfir stíga - Stöð 3300-4000	1:2000/1:400
	F-013	Grunnmynd og langsníð - Áfangi 1 - Stöð 4000-4500	1:2000/1:400
Áfangi 2, Norðlingavað-Hólmsá			
Áfangi 2 - Valkostur 1			
	F-020A	Grunnmynd - Áfangi 2 - Norðlingavað-Hólmsá - Vestari hluti - Valkostur 1	1:5000
	F-021A	Grunnmynd - Áfangi 2 - Norðlingavað-Hólmsá - Austari hluti - Valkostur 1	1:5000
	F-022A	Grunnmynd og langsníð - Áfangi 2 - Stöð 4500-5200 - Valkostur 1	1:2000/1:400
	F-023A	Grunnmynd og langsníð - Áfangi 2 - Stöð 5200-5900 - Valkostur 1	1:2000/1:400
	F-024A	Grunnmynd og langsníð - Áfangi 2 - Stöð 5900-6600 - Valkostur 1	1:2000/1:400
	F-025A	Grunnmynd og langsníð - Áfangi 2 - Stöð 6600-7300 - Valkostur 1	1:2000/1:400
	F-026A	Grunnmynd og langsníð - Áfangi 2 - Stöð 7300-7900 - Valkostur 1	1:2000/1:400
	F-027A	Grunnmynd og langsníð - Áfangi 2 - Vegbrekkur - Stöð 0-650 - Valkostur 1	1:2000/1:400
	F-028A	Grunnmynd og langsníð - Áfangi 2 - Vegbrekkur - Stöð 650-1340 - Valkostur 1	1:2000/1:400
	F-028hA	Grunnmynd og langsníð - Áfangi 2 - Heiðmerkurgangur - Valkostur 1	1:2000/1:400
	F-029A	Grunnmynd og langsníð - Áfangi 2 - Hafravatnsvegur - Valkostur 1	1:2000/1:400
Áfangi 2 - Valkostur 2			
	F-020B	Grunnmynd - Áfangi 2 - Norðlingavað-Hólmsá - Vestari hluti - Valkostur 2	1:5000
	F-021B	Grunnmynd - Áfangi 2 - Norðlingavað-Hólmsá - Austari hluti - Valkostur 2	1:5000
	F-022B	Grunnmynd og langsníð - Áfangi 2 - Stöð 4500-5200 - Valkostur 2	1:2000/1:400
	F-023B	Grunnmynd og langsníð - Áfangi 2 - Stöð 5200-5900 - Valkostur 2	1:2000/1:400
	F-024B	Grunnmynd og langsníð - Áfangi 2 - Stöð 5900-6600 - Valkostur 2	1:2000/1:400
	F-025B	Grunnmynd og langsníð - Áfangi 2 - Stöð 6600-7300 - Valkostur 2	1:2000/1:400
	F-026B	Grunnmynd og langsníð - Áfangi 2 - Stöð 7300-7900 - Valkostur 2	1:2000/1:400
	F-027B	Grunnmynd og langsníð - Áfangi 2 - Vegbrekkur - Stöð 0-650 - Valkostur 2	1:2000/1:400
	F-028B	Grunnmynd og langsníð - Áfangi 2 - Vegbrekkur - Stöð 650-1340 - Valkostur 2	1:2000/1:400
	F-029B	Grunnmynd og langsníð - Áfangi 2 - Hafravatnsvegur - Valkostur 2	1:2000/1:400
Áfangi 3, mislæg vegamót við Breiðholtsbraut			
Áfangi 3 - Valkostur 3			
	F-030C	Grunnmynd - Áfangi 3 - Mislæg vegamót við Breiðholtsbraut - Valkostur 3	1:5000
	F-031C	Grunnmynd og langsníð - Áfangi 3 - Mislæg vegamót við Breiðholtsbraut - Valkostur 3	1:2000/1:400
	F-032C	Langsníð í rampa - Áfangi 3 - Mislæg vegamót við Breiðholtsbraut - Valkostur 3	1:2000/1:400
Áfangi 4, mislæg vegamót við Norðlingavað			
Áfangi 4 - Valkostur 1			
	F-040A	Grunnmynd - Áfangi 4 - Mislæg vegamót við Norðlingavað - Valkostur 1	1:5000
	F-041A	Grunnmynd og langsníð - Áfangi 4 - Mislæg vegamót við Norðlingavað - Valkostur 1	1:2000/1:400
	F-042A	Langsníð í rampa og fleira - Áfangi 4 - Mislæg vegamót við Norðlingavað - Valkostur 1	1:2000/1:400
Áfangi 5, mislæg vegamót við Hafravatnsveg			
Áfangi 5 - Valkostur 2			
	F-050B	Grunnmynd - Áfangi 5 - Mislæg vegamót við Hafravatnsveg - Valkostur 2	1:5000
	F-051B	Grunnmynd og langsníð - Áfangi 5 - Mislæg vegamót við Hafravatnsveg - Valkostur 2	1:2000/1:400
	F-052B	Grunnmynd og langsníð - Áfangi 5 - Hafravatnsvegur - Valkostur 2	1:2000/1:400
	F-053B	Langsníð í rampa - Áfangi 5 - Mislæg vegamót við Hafravatnsveg - Valkostur 2	1:2000/1:400

Kennisnið, vegir og stígar			
Bls.	Teikn. nr.	Heiti teikningar	Mkv. A3
	F-061	Kennisnið, áfangi 1 - Sníð við stöðvar 3060, 3390 og 4100	1:333
	F-062	Kennisnið, áfangi 2 - Sníð við stöðvar 5100, 6100 og 6300	1:333
	F-063	Kennisnið í stíga - Í undirgöngum og undir brú	1:100
Hljóðvarnir			
	F-071	Hljóðvarnir við Selás og Rauðavatn- Yfirlitsmynd	1:3000
Vatnsverndaraðgerðir			
	F-081	Vatnsverndaraðgerðir - Áfangi 1	1:5000
	F-082B	Vatnsverndaraðgerðir - Áfangi 2, valkostur 2	1:8000
	F-086	Vatnsverndaraðgerðir - Kennisnið, áfangi 1 - Sníð við stöðvar 3060 og 4100	1:250
	F-087B	Vatnsverndaraðgerðir - Kennisnið, áfangi 2 - Sníð við stöðvar 6100 og 6300	1:250
Kostnaðarskipting			
	F-091	Kostnaðarskipting - Áfangi 1	1:5000
	F-092A	Kostnaðarskipting - Áfangi 2, valkostur 1	1:8000
	F-092B	Kostnaðarskipting - Áfangi 2, valkostur 2	1:8000
	F-093A	Kostnaðarskipting - Áfangi 3, valkostur 1	1:2500
	F-093B	Kostnaðarskipting - Áfangi 3, valkostur 2	1:2500
	F-093C	Kostnaðarskipting - Áfangi 3, valkostur 3	1:2500
	F-094A	Kostnaðarskipting - Áfangi 4, valkostur 1	1:2500
	F-094B	Kostnaðarskipting - Áfangi 4, valkostur 2	1:2500
	F-095A	Kostnaðarskipting - Áfangi 5 - Valkostur 1	1:2500
	F-095B	Kostnaðarskipting - Áfangi 5 - Valkostur 2	1:2500
Jarðkönnunarteikningar og núverandi lagnir			
Bls.	Teikn. nr.	Heiti teikningar	Mkv. A3
	F-201	Jarðkönnun og núverandi lagnir - Stöð 2600-3300	1:2000
	F-202	Jarðkönnun og núverandi lagnir - Stöð 3300-4000	1:2000
	F-203	Jarðkönnun og núverandi lagnir - Stöð 4000-4500	1:2000
	F-204	Jarðkönnun og núverandi lagnir - Stöð 4500-5200	1:2000
	F-205	Jarðkönnun og núverandi lagnir - Stöð 5200-5900	1:2000
	F-206	Jarðkönnun og núverandi lagnir - Stöð 5900-6600	1:2000
	F-207	Jarðkönnun og núverandi lagnir - Stöð 6600-7300	1:2000
	F-208	Jarðkönnun og núverandi lagnir - Stöð 7300-7900	1:2000



Athugunarsvæði
vegna
framkvæmdar

Frumdrög	
Suðurlandsvegur, tvöföldun Bæjarháls - Hólmsá	vegrúmer 1 - e2/e3
Yfirlitsmynd - Heild Athugunarsvæði vegna framkvæmdar	
Mælikvarði (A3) 1:15000	EFLA teikning nr. 2970-311 F-000 0
útgáfa 0	F-000

Landmælingar: Loftmyndir (Lidar) EFLA og Vegagerðin
Hnitakerfi: ÍSN93 Hæðarkerfi: H2004
Loftmyndataka: Loftmyndir

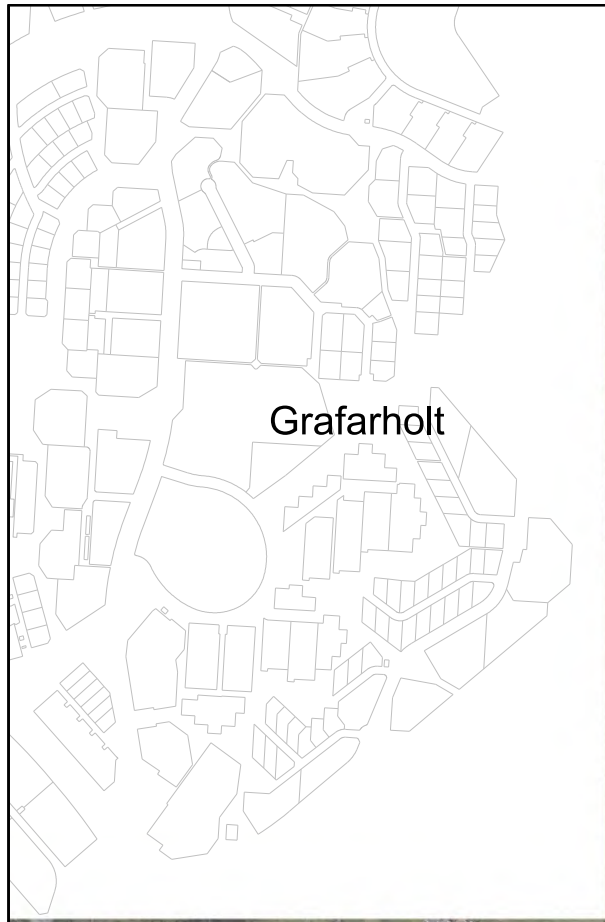












útg.	breyting	dags.	nafn	yrft.	SAMBÝKKT

EFLA VERKFRÆÐISTOFA		
DAGSETNING	NAFN	
HANNAÐ	Ágúst 2019	HJS
TEIKNAD	Des. 2021	HJS
YFIRFARIÐ	17.11.2020	SM



F-000-Frumdrög-Yfirlits-
mynd-Athugun_framkv.



- Skýringar**
-  Nýr vegur
 -  Nýr göngustígur
 -  Nýr hjólastígur
 -  Nýr sam. stígur (gang- og hjól.)
 -  Nýr reiðstígur
 -  Ný brú/undirgöng
 -  Landfylling út í Rauðavatn
 -  Gönguleið (núv.)
 -  Reiðleið (núv.)
 -  Vegir/stígar, fyrri áfangar

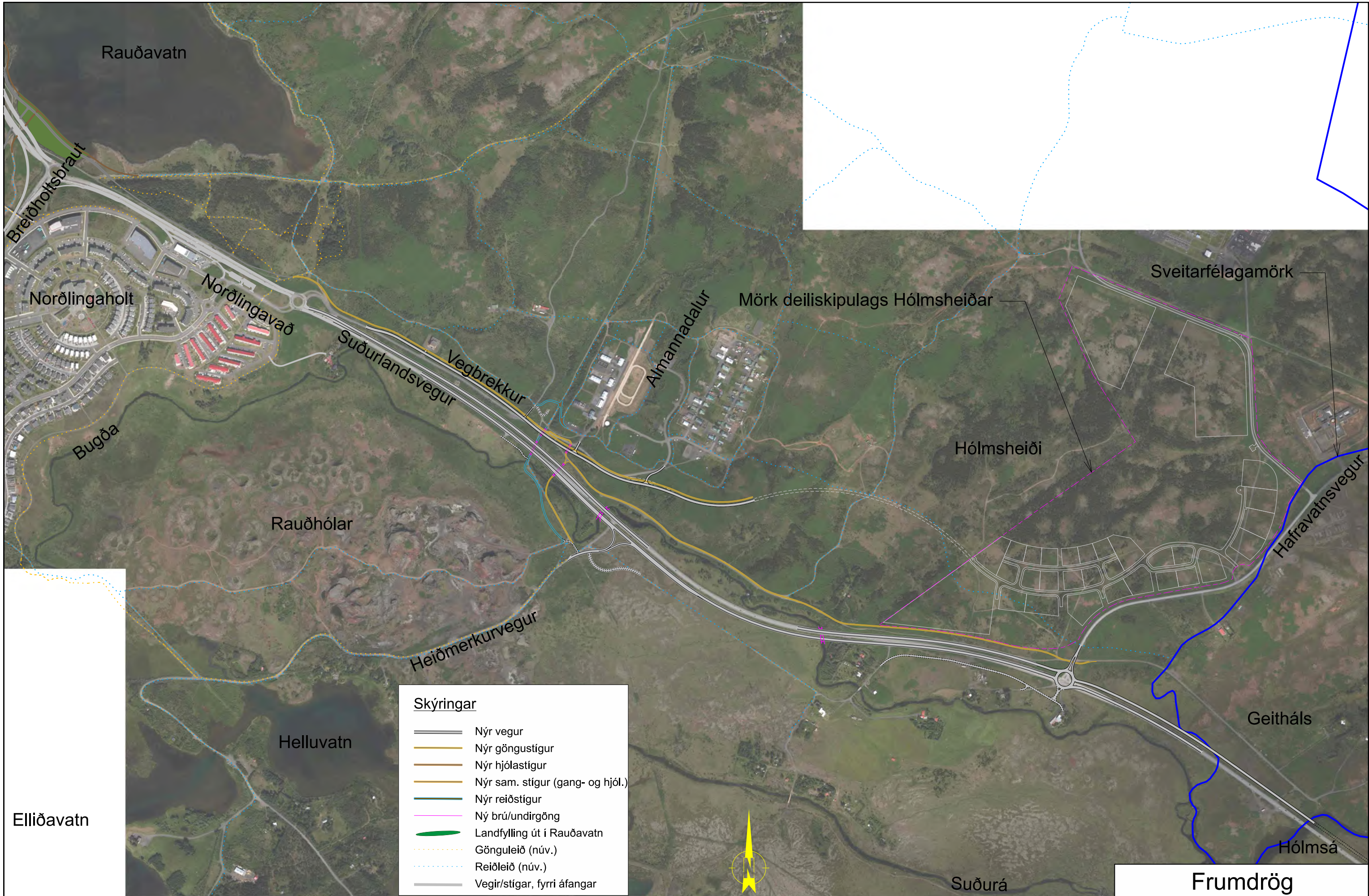
Landmælingar: Loftmyndir (Lidar) EFLA og Vegagerðin
 Hnitakerfi: ÍSN93 Hæðarkerfi: H2004
 Loftmyndataka: Loftmyndir



EFLA VERKFRÆÐISTOFA	
DAGSETNING	NAFN
HANNAÐ Nov, 2019	HJÓ
TEKNAÐ Des, 2021	HJÓ
YFIRFARIÐ 17.11.2020	SM
útg. breyting	dags. nafn. yfir. SAMÞYKKT



Frumdrög		vegrúmer
Suðurlandsvegur, tvöföldun Bæjarháls - Hólmháls		1 - e2/e3
Yfirlitsmynd - Áfangi 1 Bæjarháls - Norðlingavað		
F-002-Yfirlitsmynd -Áfangi1.dgn	Mælikvarði (A3) 1:10000	EFLA teikning nr. 2970-311 F-002 0
		teikning nr. F-002



Skýringar


- Nýr vegur
- Nýr göngustígur
- Nýr hjólastígur
- Nýr sam. stígur (gang- og hjól.)
- Nýr reiðstígur
- Ný brú/undirgöng
- Landfylling út í Rauðavatn
- Gönguleið (núv.)
- Reiðleið (núv.)
- Vegir/stígar, fyrri áfangar

Landmælingar: Loftmyndir (Lidar) EFLA og Vegagerðin
 Hnitakerfi: ÍSN93 Hæðarkerfi: H2004
 Loftmynddataka: Loftmyndir

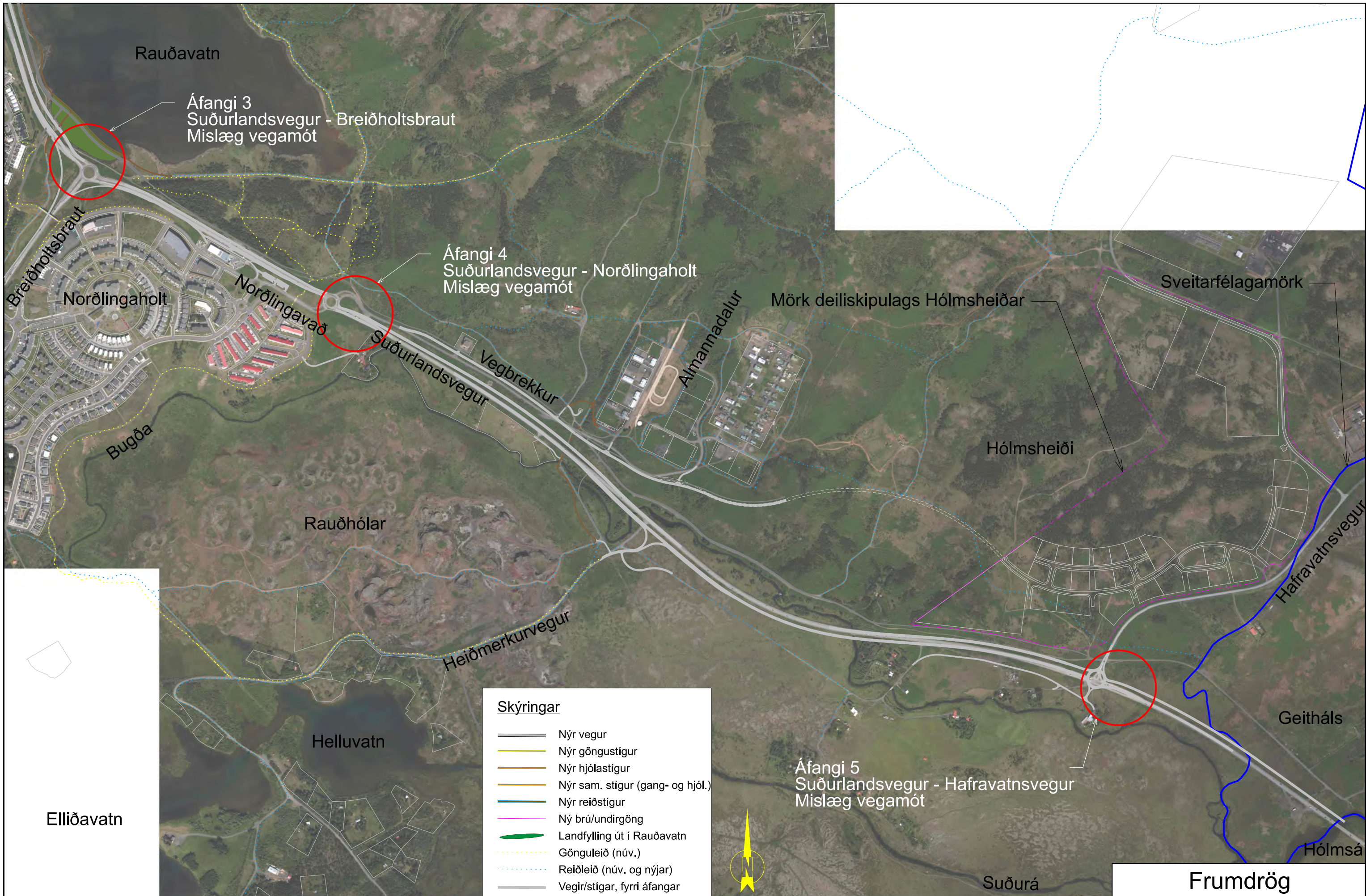


útg.	breyting	dags.	nafn	yrfr.	SAMBÝKKT

EFLA VERKFRÆÐISTOFA		
DAGSETNING	NAFN	
HANNAÐ	Nov, 2019	HJÓ
TEIKNAD	Des, 2021	HJÓ
YFRIFRARIÐ	17.11.2020	SM



Frumdrög		
Suðurlandsvegur, tvöföldun Bæjarháls - Hólmsá		vegrúmer 1 - e2/e3
Yfirlitsmynd - Áfangi 2 Norðlingavað - Hólmsá		
Mælikvarði (A3) F-003-Yfirlitsmynd- Áfangi2.dgn	EFLA teikning nr. 2970-311 F-03	útgáfa 0
1:10000	F-003	teikning nr.



Landmælingar: Loftmyndir (Lidar) EFLA og Vegagerðin
 Hnitakerfi: ÍSN93 Hæðarkerfi: H2004
 Loftmyndataka: Loftmyndir

- Skýringar**
- Nýr vegur
 - Nýr göngustígur
 - Nýr hjólastígur
 - Nýr sam. stígur (gang- og hjól.)
 - Nýr reiðstígur
 - Ný brú/undirgöng
 - Landfylling út í Rauðavatn
 - Gönguleið (núv.)
 - Reiðleið (núv. og nýjar)
 - Vegir/stígur, fyrri áfangar



útg.	breyting	dags.	nafn	ylfr.	SAMÞYKKT

EFLA VERKFRÆÐISTOFA		
DAGSETNING	NAFN	
HANNAÐ	Nov, 2019	HJS
TEIKNAD	Nov, 2020	HJS
YFIRFARIÐ		



Frumdrög			
Suðurlandsvegur, tvöföldun Bæjarháls - Hólmsá			vegrúmer 1 - e2/e3
Yfirlitsmynd - Áfangar 3 til 5 Mislæg vegamót við Breiðholtsbraut, Norðlingavað og Hafravatsveg			
Mælikvarði (A3) F-004-Yfirlitsmynd- Áfangar-3_01_5.dgn	EFLA teikning nr. 2970-311 F-04	útgáfa 0	teikning nr. F-004

Áfangi 1

Skýringar

- Nýr vegkantur
- Fyrri áfangar
- Göngustígur
- ⋯ Gönguleið (núv.)
- Hjólastígur
- GH-stígur (gang- og hjól.)
- Reiðstígur
- ⋯ Reiðleið (núv. og nýjar)
- Brú/undirgöng
- Vegrið
- - - Aðkomuvegur



Landmælingar: Loftmyndir (Lidar) EFLA og Vegagerðin
 Hnitakerfi: ÍSN93 Hæðarkerfi: H2004
 Loftmyndataka: Loftmyndir

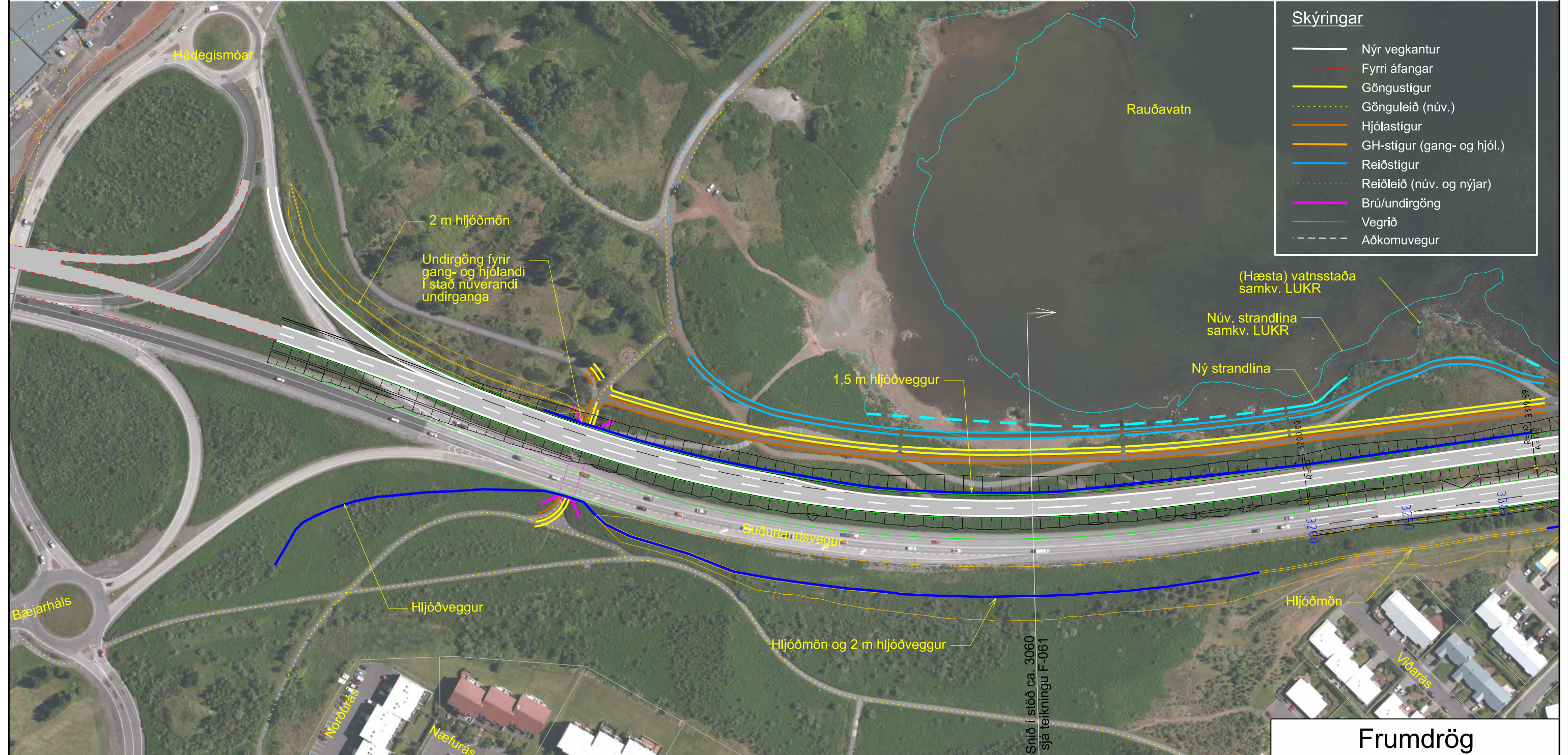
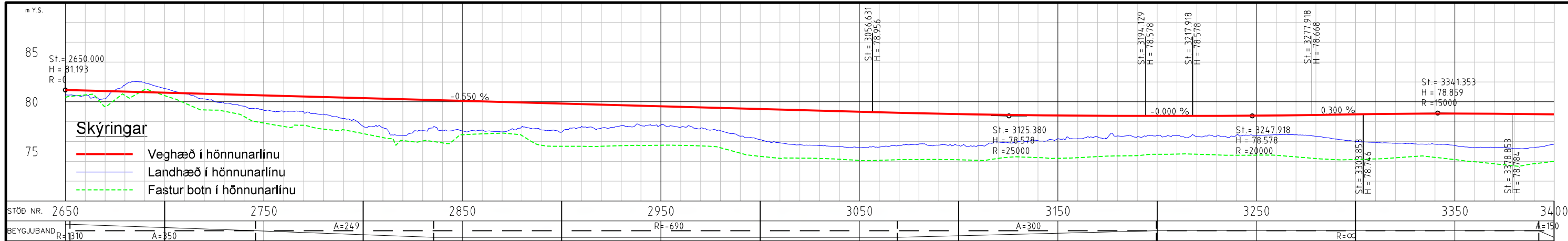


EFLA VERKFRÆÐISTOFA	
DAGSETNING	NAFN
HANNAÐ Mars 2020	HJÓ
TEIKNAD Feb. 2021	HJÓ
YFIRFARIÐ 17.11.2020	SM
útg. breyting	dags. nafn. yfir. SAMÞYKKT



Frumdrög	
Suðurlandsvegur, tvöföldun Bæjarháls - Hólmháls	
Grunnmynd - Áfangi 1 Bæjarháls - Norðlingavað	
F-010-Grunnmynd -Áfangi1.dgn	Mælikvarði (A3) 1:5000
EFLA teikning nr. 2970-311 F-010 0	útgáfa F-010
vegrúmer 1 - e2/e3	teikning nr.

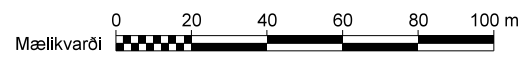
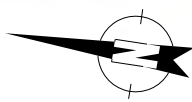
Suðurlandsvegur, áfangi 1, stöð 2650-3400 (vestan Breiðholtsbrautar)



Skýringar

- Nýr vegkantur
- Fyrri áfangar
- Göngustígur
- Gönguleið (núv.)
- Hjólastígur
- GH-stígur (gang- og hjól.)
- Reiðstígur
- Reiðleið (núv. og nýjar)
- Brú/undirgöng
- Vegrið
- Aðkomuvegur

Landmælingar: Loftmyndir (Lidar) EFLA og Vegagerðin
Hnitakerfi: ÍSN93 Hæðarkerfi: H2004
Loftmyndadata: Loftmyndir



EFLA		VERKFRÆÐISTOFA	
HANNAÐ	Nov. 2019	HFS	
TEKNAÐ	Nov. 2020	HFS	
YFIRFARIÐ	17.11.2020	SM	
útg. breyting	dags.	nafn	yfir.



Frumdrög

Suðurlandsvegur, tvöföldun
Bæjarháls - Hólmásá

Grunnmynd og langsníð
Áfangi 1 - Stöð 2600-3300

vegrúmer 1 - e2/e3

F-011-A1
-G&L-2600-3300.dgn

Mælikvarði (A3) 1:2000/1:400

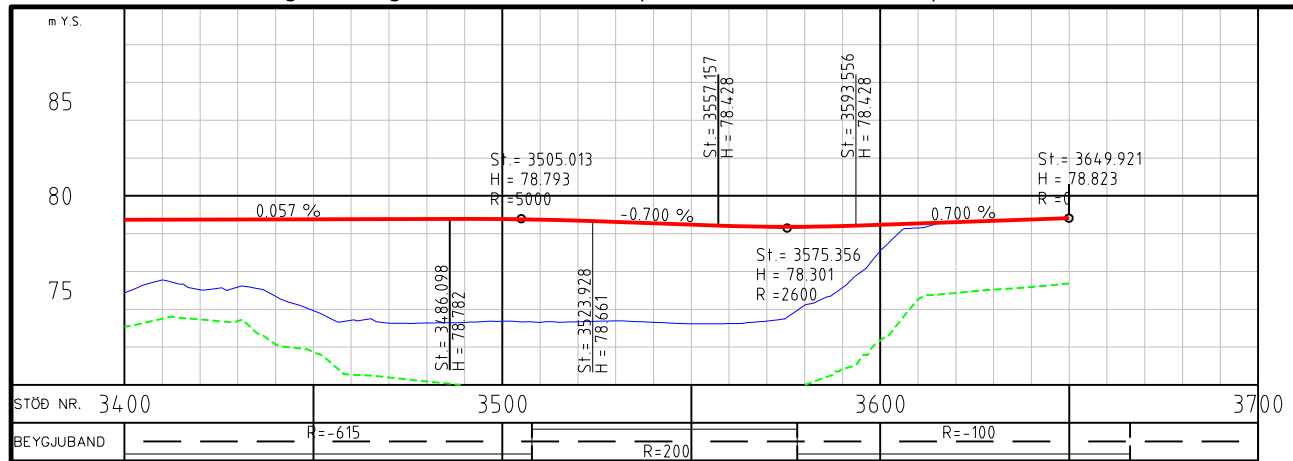
EFLA teikning nr. 2970-311

útgáfa F-011 0

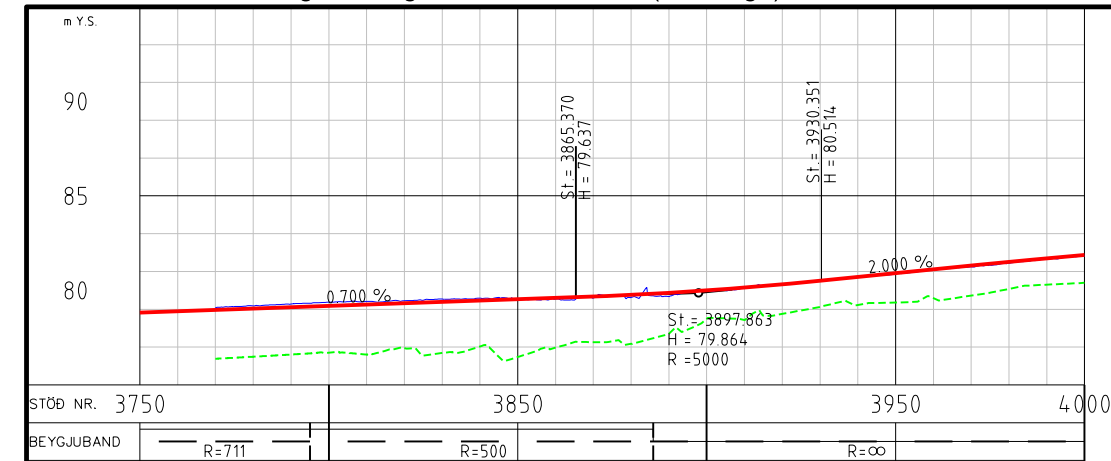
F-011

teikning nr.

Suðurlandsvegur, áfangi 1, stöð 3400-3700 (vestan Breiðholtsbrautar)



Suðurlandsvegur, áfangi 1, stöð 3750-4000 (milli torga)

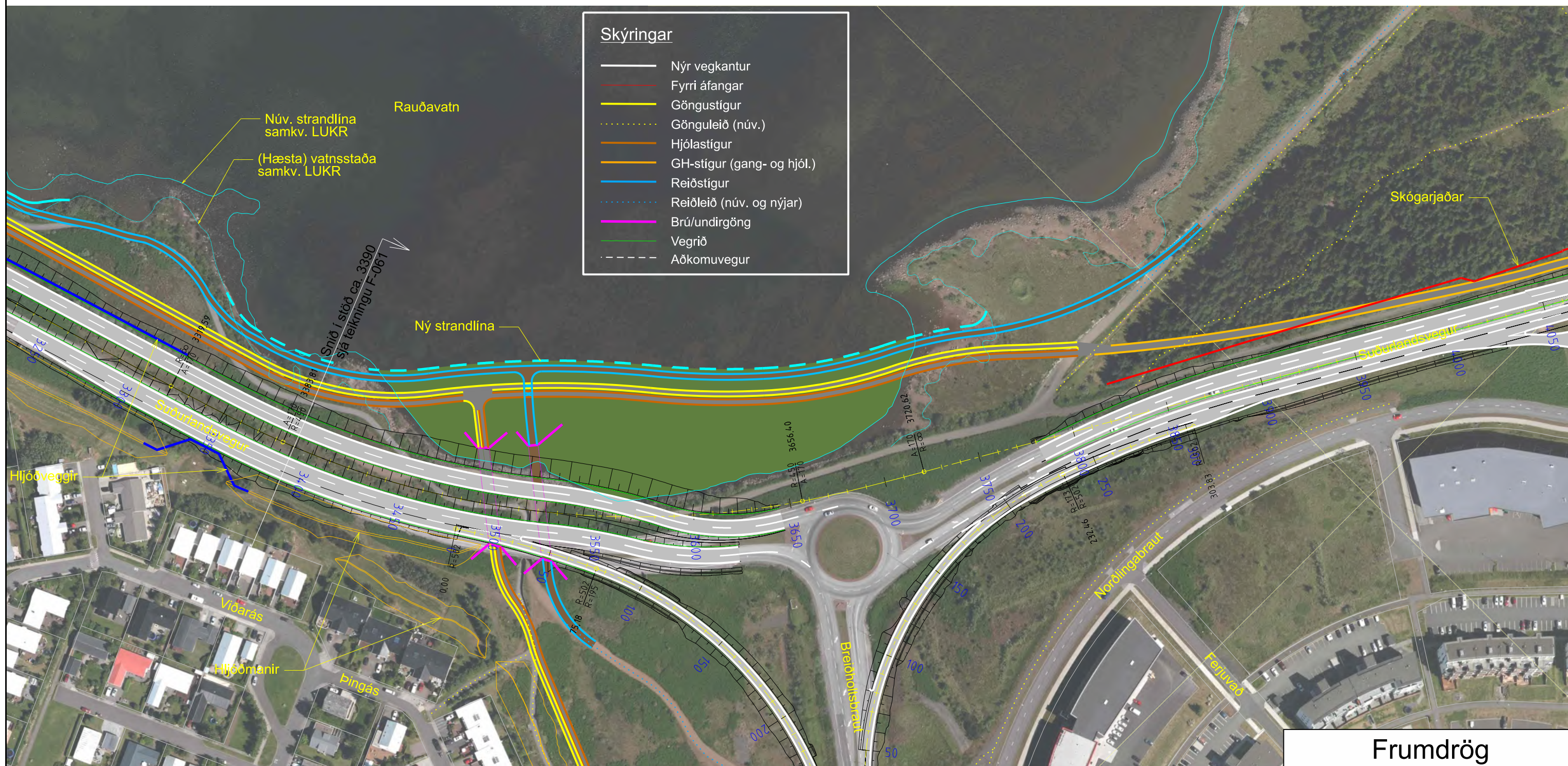


Skýringar

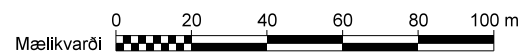
- Veghæð í hönnunarlínu
- Landhæð í hönnunarlínu
- - - Fastur botn í hönnunarlínu

Skýringar

- Nýr vegkantur
- Fyrri áfangar
- Göngustígur
- Gönguleið (núv.)
- Hjólastígur
- GH-stígur (gang- og hjól.)
- Reiðstígur
- - - Reiðleið (núv. og nýjar)
- Brú/undirgöng
- Vegrið
- - - Aðkomuvegur



Landmælingar: Loftmyndir (Lidar) EFLA og Vegagerðin
 Hnitakerfi: ÍSN93 Hæðarkerfi: H2004
 Loftmyndataka: Loftmyndir



EFLA			
VERKFRÆÐISTOFA			
DAGSETNING	NAFN		
HANNAÐ	Jan, 2020	HJS	
TEKNAÐ	Nov, 2020	HJS	
YFIRFARIÐ	17.11.2020	SM	



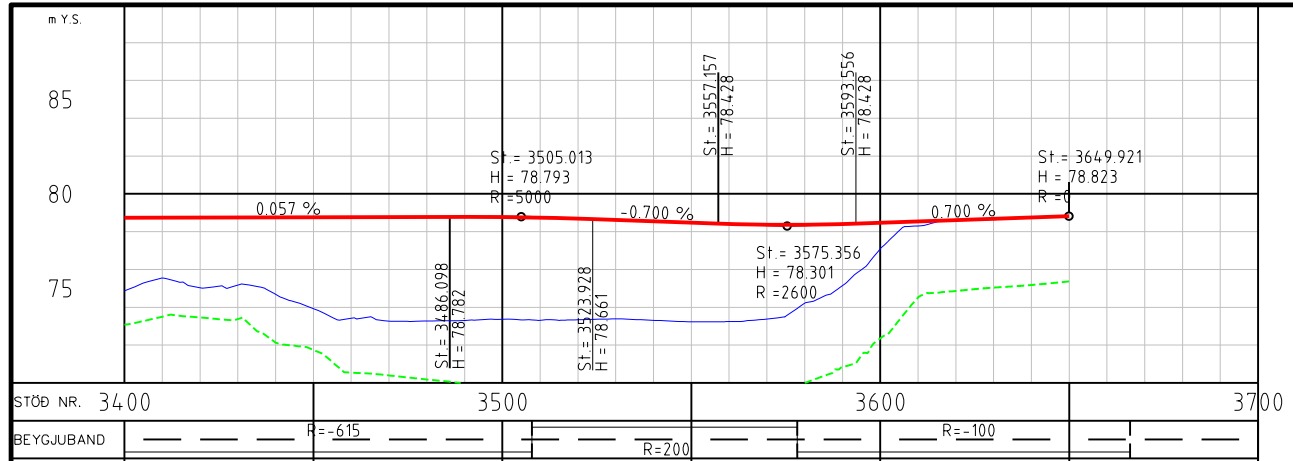
Frumdrög

Suðurlandsvegur, tvöföldun
Bæjarháls - Hólmásá

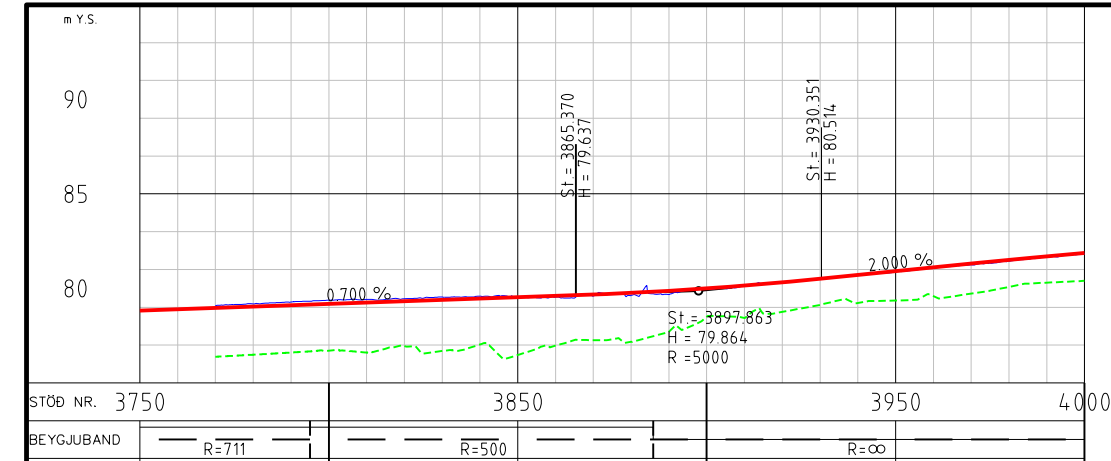
Grunnmynd og langsnið
Áfangi 1 - Stöð 3300-4000

Stöð	Mælikvarði (A3)	EFLA teikning nr.	Útgáfa	vegrúmer
F-012-Á1-G&L-3300-4000.dgn	1:2000/1:400	2970-311	F-012 0	1 - e2/e3
				teikning nr.

Suðurlandsvegur, áfangi 1, stöð 3400-3700 (vestan Breiðholtsbrautar)



Suðurlandsvegur, áfangi 1, stöð 3750-4000 (milli torga)

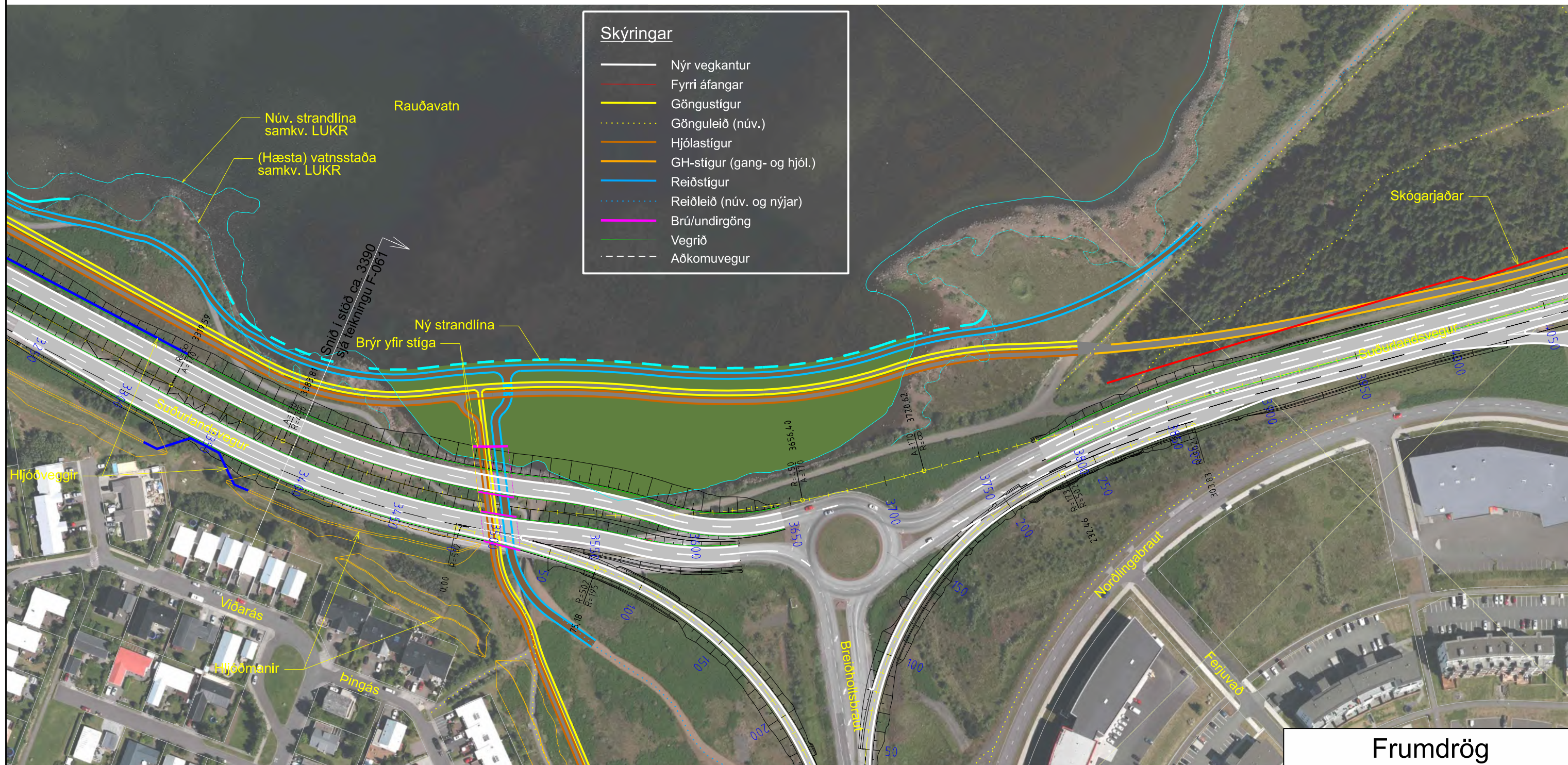


Skýringar

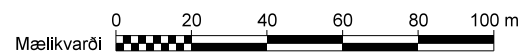
- Veghæð í hönnunarlínu
- Landhæð í hönnunarlínu
- - - Fastur botn í hönnunarlínu

Skýringar

- Nýr vegkantur
- Fyrri áfangar
- Göngustígur
- - - Gönguleið (núv.)
- Hjólastígur
- GH-stígur (gang- og hjól.)
- Reiðstígur
- - - Reiðleið (núv. og nýjar)
- Brú/undirgöng
- Vegrið
- - - Aðkomuvegur



Landmælingar: Loftmyndir (Lidar) EFLA og Vegagerðin
 Hnitakerfi: ÍSN93 Hæðarkerfi: H2004
 Loftmyndataka: Loftmyndir



EFLA VERKFRÆÐISTOFA			
DAGSETNING	NAFN		
HANNAÐ	Jan. 2020	HJS	
TEKNAÐ	Jan. 2021	HJS	
YFIRFARIÐ	17.11.2020	SM	



Frumdrög

Suðurlandsvegur, tvöföldun
 Bæjarháls - Hólmásá

Grunnmynd og langsnjð
 Áfangi 1, Suðurlandsvegur á brúm yfir stíga
 Stöð 3300-4000

vegrúmer
1 - e2/e3

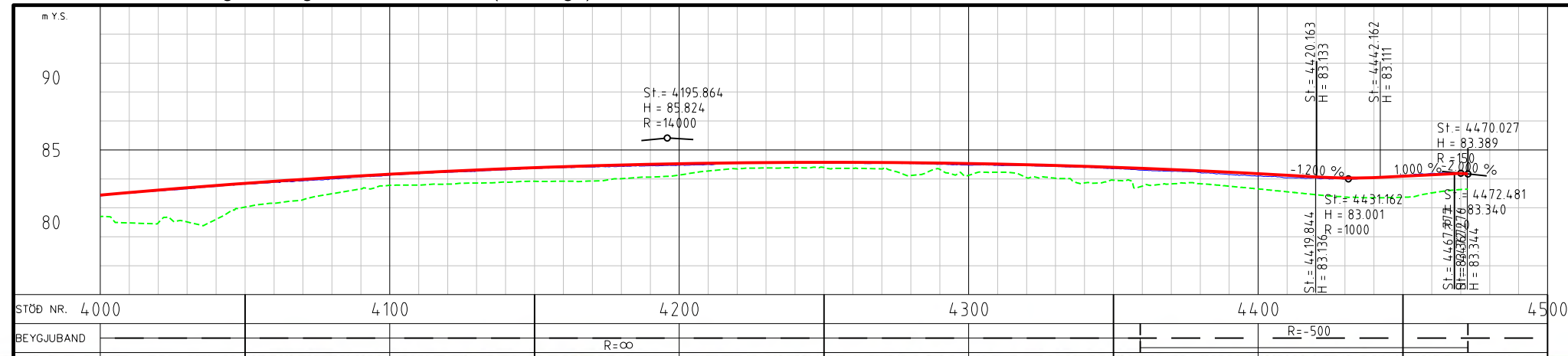
Mælikvarði (A3)
1:2000/1:400

EFLA teikning nr.
2970-311 F-012b 0

útgáfa
F-012b

teikning nr.

Suðurlandsvegur, áfangi 1, stöð 4000-4500 (milli torga)

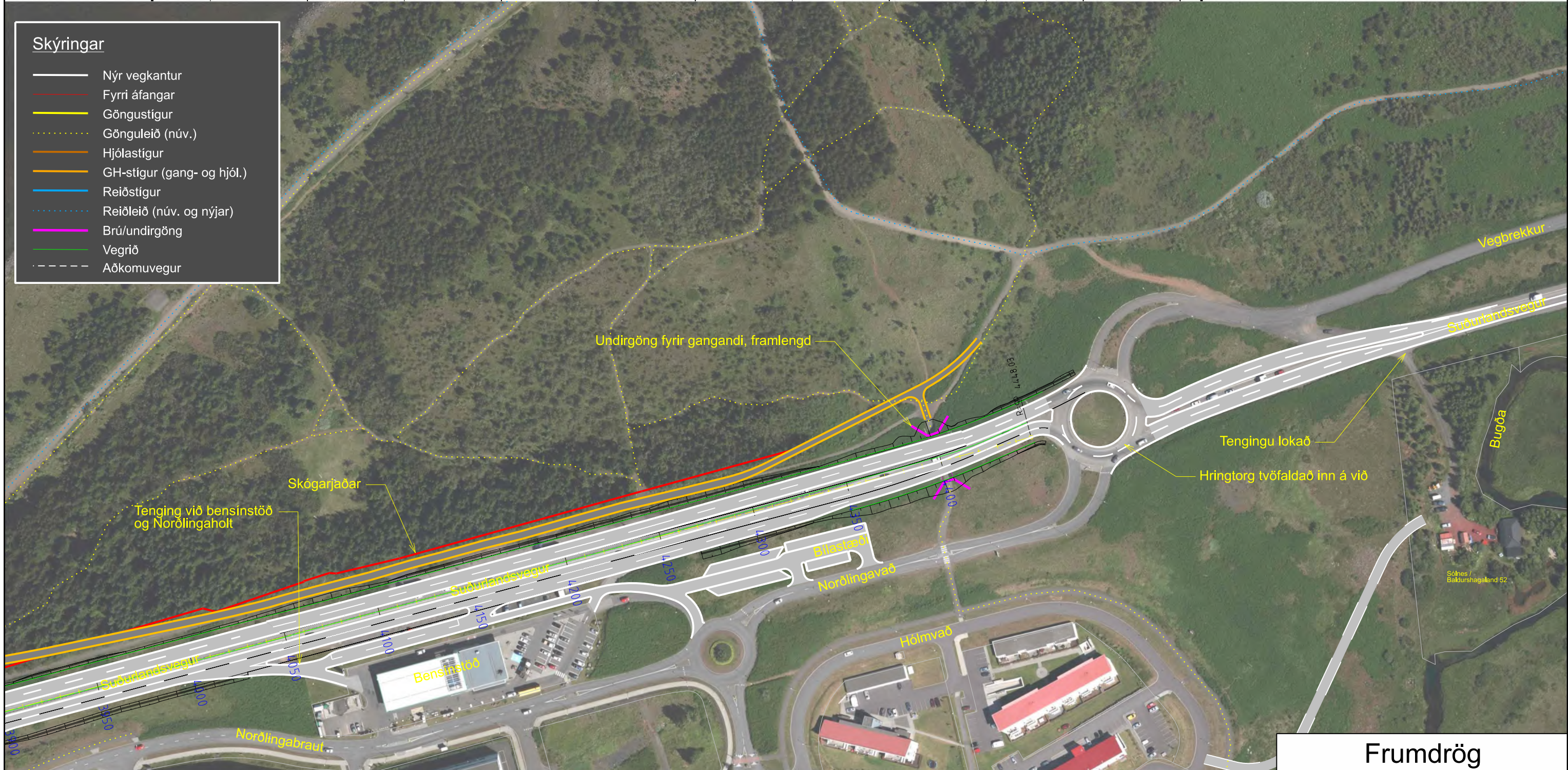


Skýringar

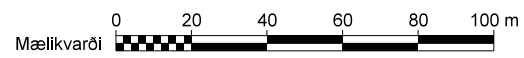

- Veghæð í hönnunarlínu
- Landhæð í hönnunarlínu
- - - Fastur botn í hönnunarlínu

Skýringar

- Nýr vegkantur
- Fyrri áfangar
- Göngustígur
- - - Gönguleið (núv.)
- Hjólastígur
- GH-stígur (gang- og hjól.)
- Reiðstígur
- - - Reiðleið (núv. og nýjar)
- Brú/undirgöng
- Vegrið
- - - Aðkomuvegur



Landmælingar: Loftmyndir (Lidar) EFLA og Vegagerðin
 Hnitakerfi: ÍSN93 Hæðarkerfi: H2004
 Loftmyndataka: Loftmyndir



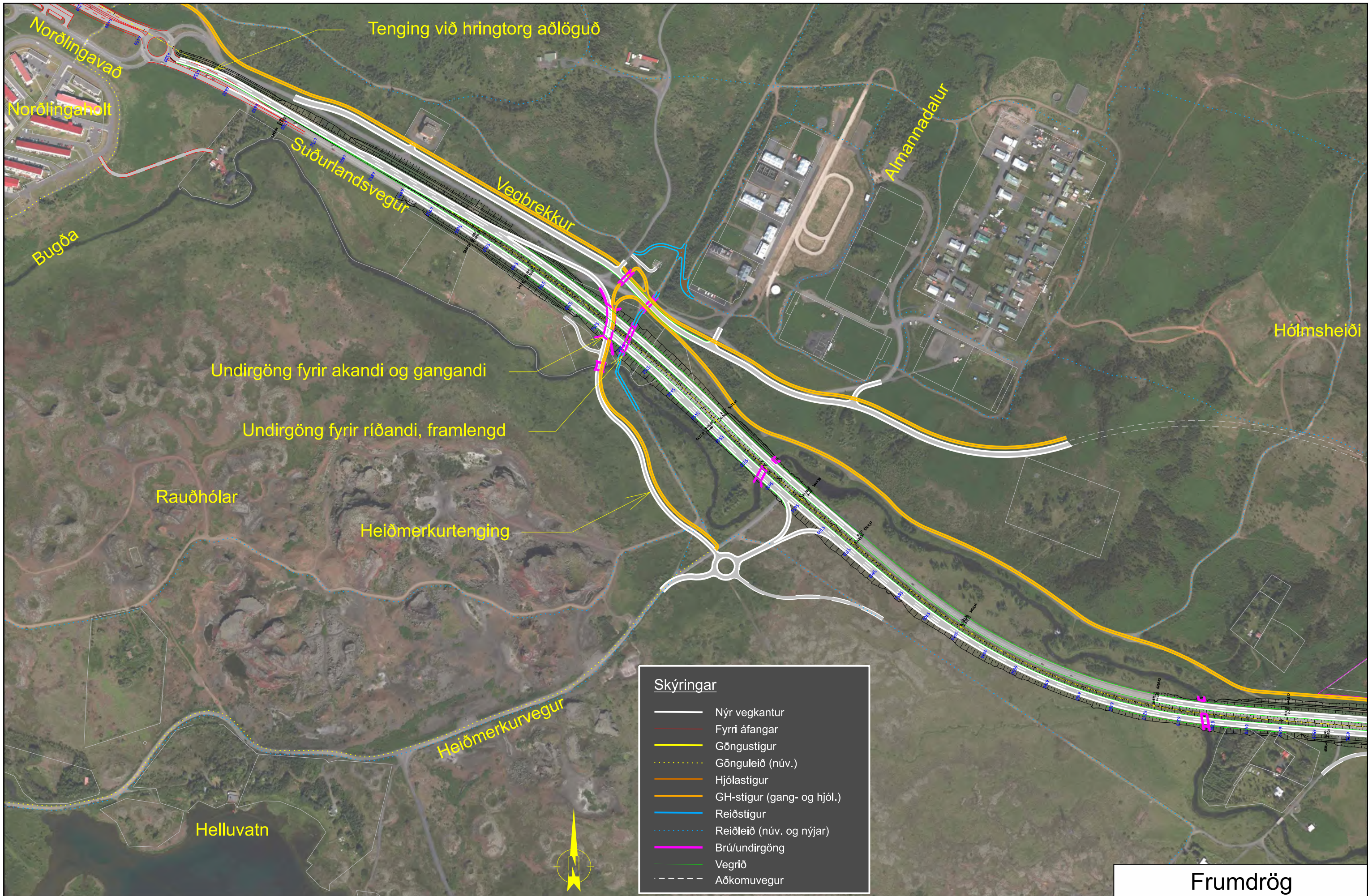
útg. breyting	dags.	nafn	ylfr.	SAMBÝKKT

EFLA VERKFRÆÐISTOFA		
DAGSETNING	NAFN	
HANNAÐ	Sept. 2019	HJS
TEKNAÐ	Feb. 2021	HJS
YFRIFRÁÐ	17.11.2020	SM

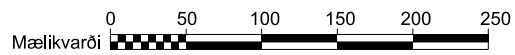


Frumdrög		vegrúmer
Suðurlandsvegur, tvöföldun Bæjarháls - Hólmháls		1 - e2/e3
Grunnmynd og langsníð Áfangi 1 - Stöð 4000-4500		
Mælikvarði (A3)	EFLA teikning nr.	útgáfa
1:2000/1:400	2970-311 F-013	0
F-013-Á1-G&L-4000-4500.dgn		F-013
		teikning nr.

Áfangi 2 - Valkostur 1



Skýringar	
	Nýr vegkantur
	Fyrri áfangar
	Göngustígur
	Gönguleið (núv.)
	Hjólástígur
	GH-stígur (gang- og hjól.)
	Reiðstígur
	Reiðleið (núv. og nýjar)
	Brú/undirgöng
	Vegrið
	Aðkomuvegur



Landmælingar: Loftmyndir (Lidar) EFLA og Vegagerðin
 Hnitakerfi: ÍSN93 Hæðarkerfi: H2004
 Loftmynddata: Loftmyndir

útg.	breyting	dags.	nafn	ylfr.	SAMBÝKKT

EFLA VERKFRÆÐISTOFA		
HANNAÐ	DAGSETNING	NAFN
Ágúst 2019	HJS	
TEKNAÐ	Des. 2021	HJS
YFIRFARIÐ	17.11.2020	SM




Frumdrög		vegrúmer
Suðurlandsvegur, tvöföldun Bæjarháls - Hólmsá		1 - e2/e3
Grunnmynd - Áfangi 2 Norðlingavað - Hólmsá Valkostur 1 - Vestari hluti		
Mælikvarði (A3) 1:5000	EFLA teikning nr. 2970-311 F-020A 0	teikning nr. F-020A




Skýringar

- Nýr vegkantur
- Fyrri áfangar
- Göngustígur
- Gönguleið (núv.)
- Hjólastígur
- GH-stígur (gang- og hjól.)
- Reiðstígur
- Reiðleið (núv. og nýjar)
- Brú/undirgöng
- Vegrið
- - - - Aðkomuvegur

Landmælingar: Loftmyndir (Lidar) EFLA og Vegagerðin
 Hnitakerfi: ÍSN93 Hæðarkerfi: H2004
 Loftmynddataka: Loftmyndir



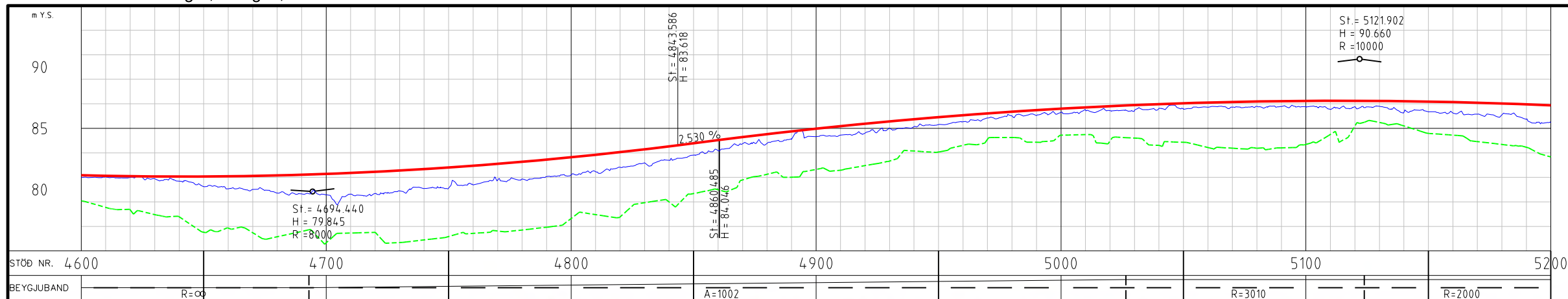
EFLA VERKFRÆÐISTOFA	
DAGSETNING	NAFN
HANNAÐ Mars 2020	HJS
TEIKNAD Des. 2021	HJS
YFIRFARIÐ 17.11.2020	SM
útg. breyting	dags. nafn. áhr. SAMÞYKKT



Frumdrög		vegrúmer
Suðurlandsvegur, tvöföldun Bæjarháls - Hólmsá		1 - e2/e3
Grunnmynd - Áfangi 2 Norðlingavað - Hólmsá Valkostur 1 - Austari hluti		
Mælikvarði (A3) 1:5000	EFLA teikning nr. 2970-311 F-021A 0	útgáfa F-021A
		teikning nr.

Suðurlandsvegur, áfangi 2, stöð 4600-5200

- Skýringar**
- Veghæð í hönnunarlínu
 - Landhæð í hönnunarlínu
 - Fastur botn í hönnunarlínu

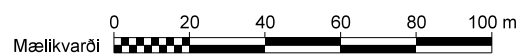



Skýringar

- Nýr vegkantur
- Fyrri áfangar
- Göngustígur
- Gönguleið (núv.)
- Hjólástígur
- GH-stígur (gang- og hjól.)
- Reiðstígur
- Reiðleið (núv. og nýjar)
- Brú/undirgöng
- Vegríð
- Aðkomuvegur



Landmælingar: Loftmyndir (Lidar) EFLA og Vegagerðin
 Hnitakerfi: ÍSN93 Hæðarkerfi: H2004
 Loftmynddata: Loftmyndir

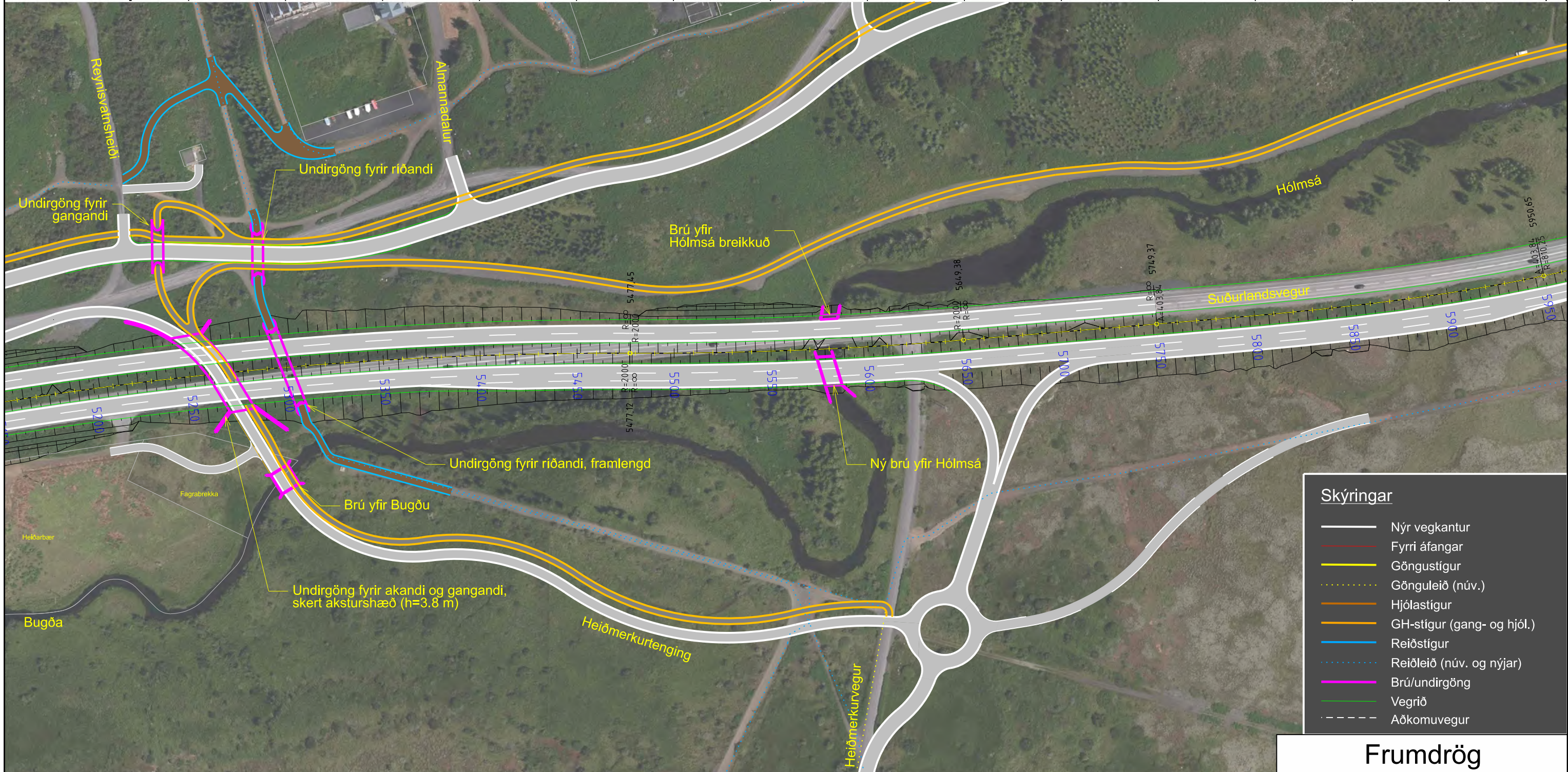
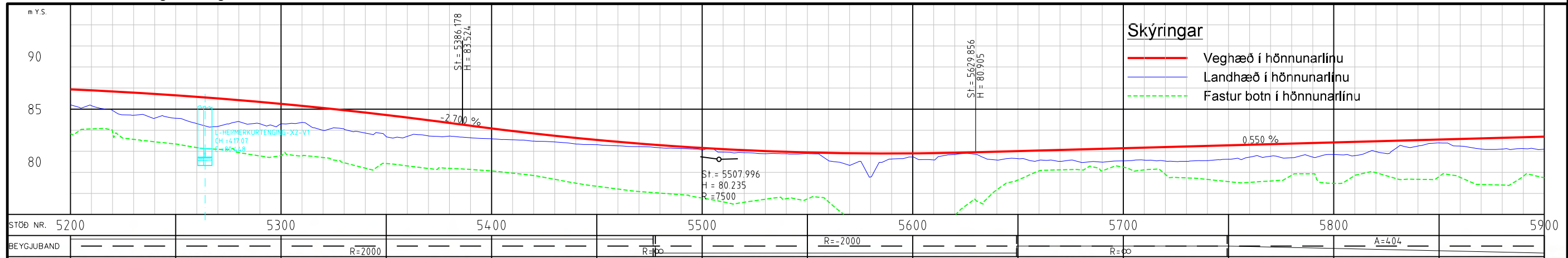


EFLA VERKFRÆÐISTOFA	
DAGSETNING	NAFN
HANNAÐ Sept. 2019	HJÓ
TEKNAÐ Feb. 2021	HJÓ
YFIRFARIÐ 17.11.2020	SM
útg. breyting	dags. nafn. yfir. SAMÞYKKT

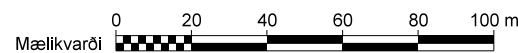



Frumdrög		vegrúmer
Suðurlandsvegur, tvöföldun Bæjarháls - Hólmsá		1 - e2/e3
Grunnmynd og langsníð Áfangi 2 - Stöð 4500-5200 Valkostur 1		
F-022A-AZ-G&L- 4500-5200-Valkostur1	Mælfvarði (A3) 1:2000/1:400	EFLA teikning nr. 2970-311 F-022A 0
		útgáfa F-022A
		teikning nr.


Suðurlandsvegur, áfangi 2, stöð 5200-5900 - Valkostur 1



Landmælingar: Loftmyndir (Lidar) EFLA og Vegagerðin
 Hnitakerfi: ÍSN93 Hæðarkerfi: H2004
 Loftmynddata: Loftmyndir



útg.	breyting	dags.	nafn	ýfir.	SAMBÝKKT
		EFLA VERKFRÆÐISTOFA			
		DAGSETNING	NAFN		
		HANNAÐ	Sept. 2019	HJS	
		TEIKNAD	Des. 2021	HJS	
		YFIRFARIÐ	17.11.2020	SM	



Frumdrög

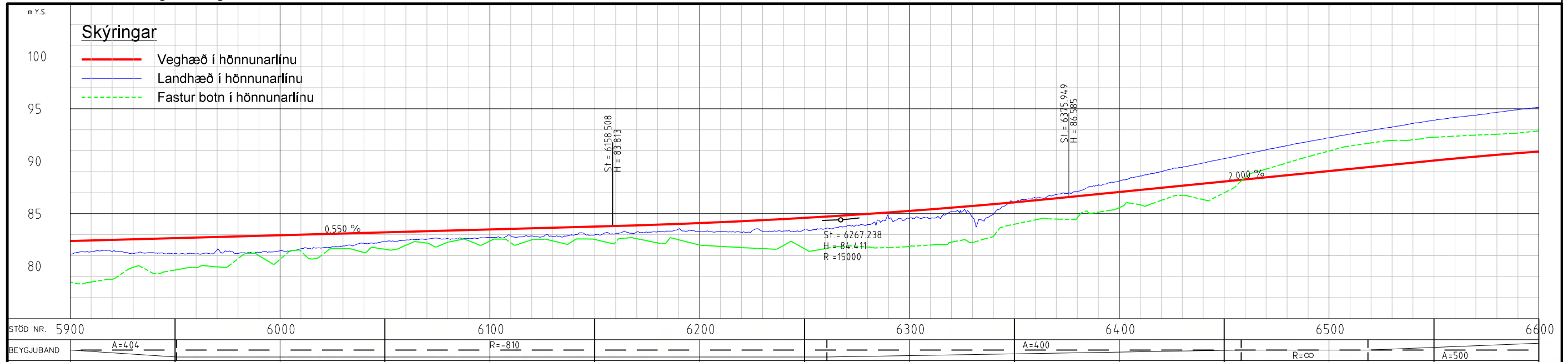
Suðurlandsvegur, tvöföldun
 Bæjarháls - Hólmsá

Grunnmynd og langsníð
 Áfangi 2 - Stöð 5200-5900
 Valkostur 1

vegrúmer 1 - e2/e3

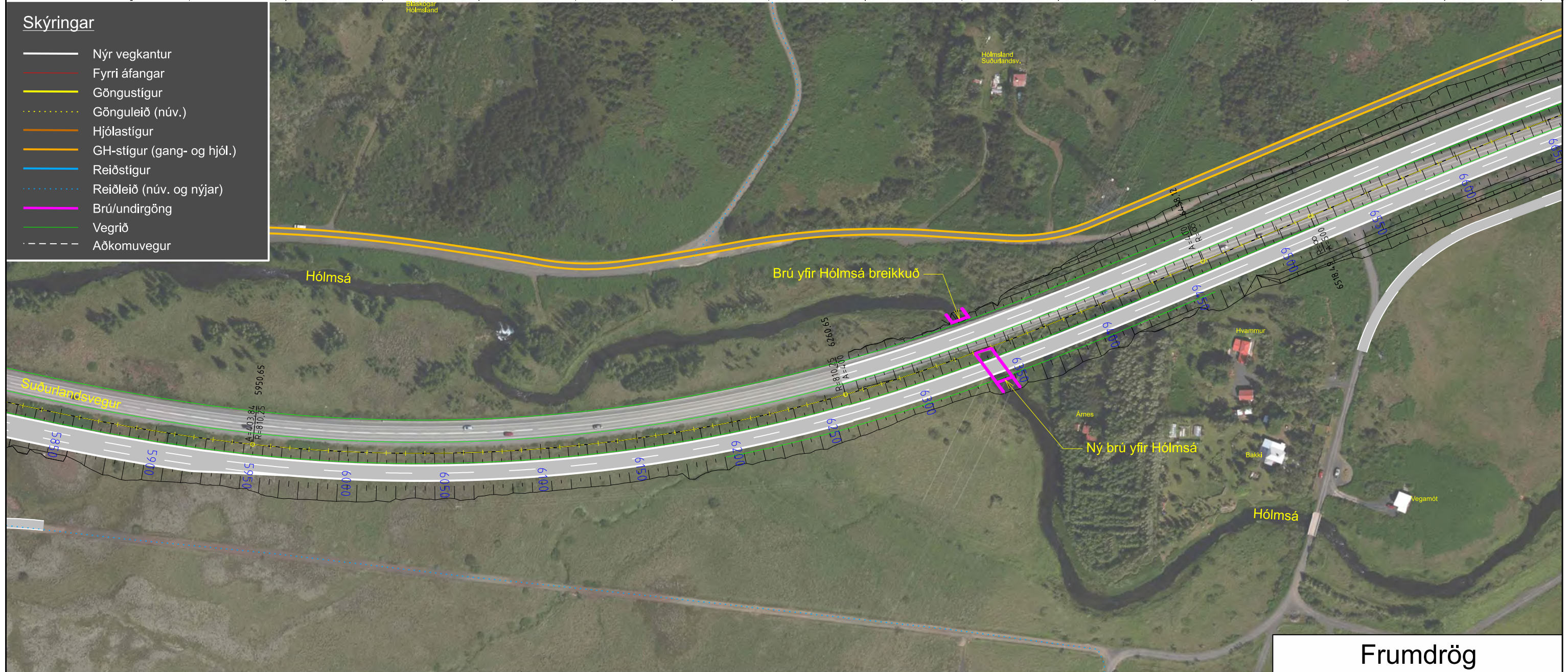
Mælikvarði (A3) 1:2000/1:400
 EFLA teikning nr. 2970-311 F-023A 0
 útgáfa F-023A

Suðurlandsvegur, áfangi 2, stöð 5900-6600 - Valkostur 1



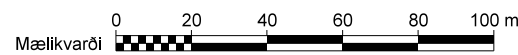
Skýringar

- Nýr vegkantur
- Fyrri áfangar
- Göngustígur
- Gönguleið (núv.)
- Hjólástígur
- GH-stígur (gang- og hjól.)
- Reiðstígur
- Reiðleið (núv. og nýjar)
- Brú/undirgöng
- Vegríð
- Aðkomuvegur



Frumdrög

Landmælingar: Loftmyndir (Lidar) EFLA og Vegagerðin
 Hnitakerfi: ÍSN93 Hæðarkerfi: H2004
 Loftmynddata: Loftmyndir



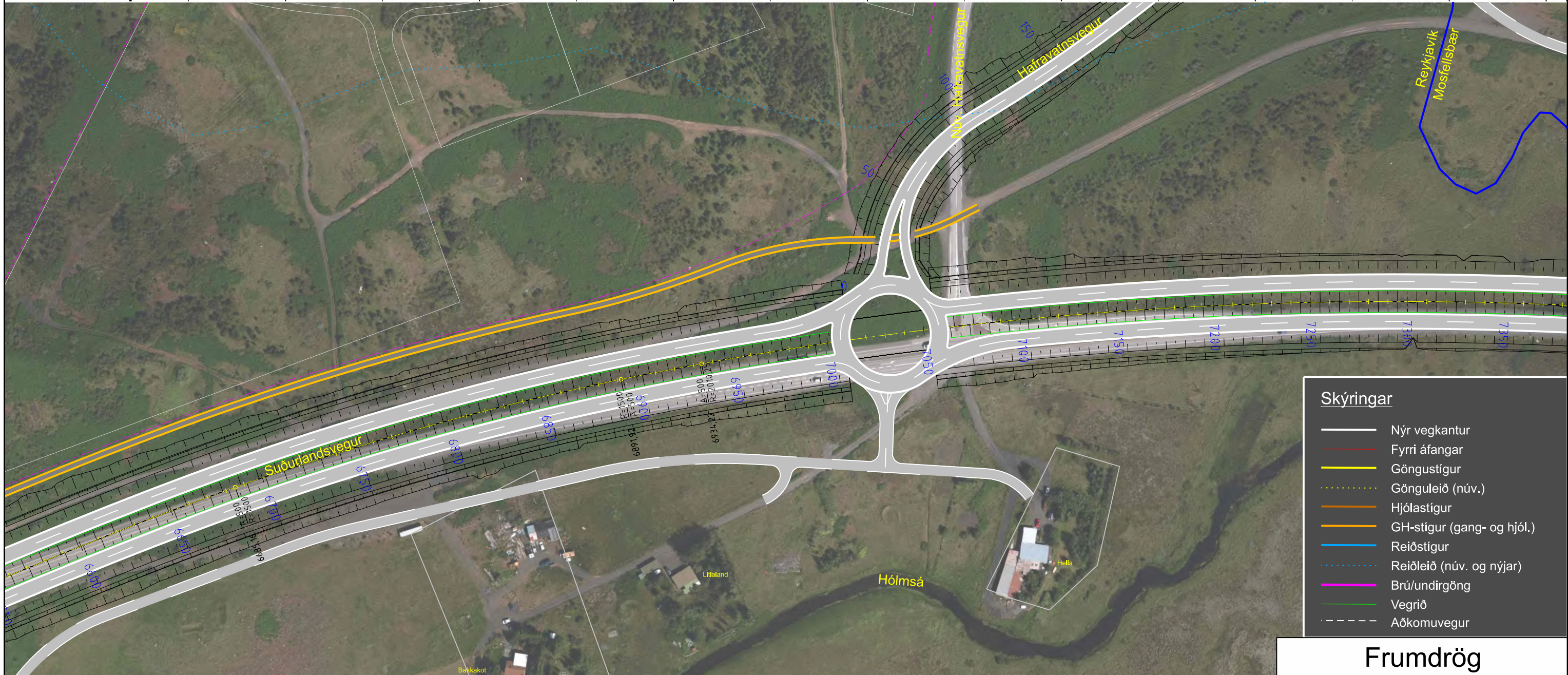
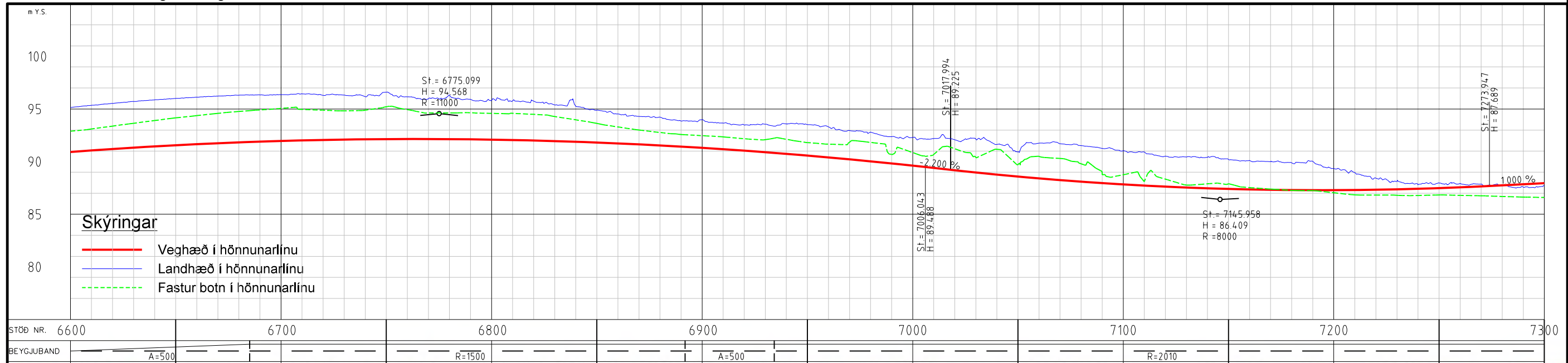
útg.	breyting	dags.	nafn	yrfr.	SAMBÝRKT

EFLA VERKFRÆÐISTOFA		
DAGSETNING	NAFN	
HANNAÐ	Sept. 2019	HJS
TEKNAÐ	Des. 2021	HJS
YFRIFRÁÐ	17.11.2020	SM



Suðurlandsvegur, tvöföldun Bæjarháls - Hólmsá		vegrúmer 1 - e2/e3
Grunnmynd og langsníð Áfangi 2 - Stöð 5900-6600 Valkostur 1		
Mælikvarði (A3) 1:2000/1:400	EFLA teikning nr. 2970-311 F-024A 0	útgáfa F-024A

Suðurlandsvegur, áfangi 2, stöð 6600-7300 - Valkostur 1



Skýringar

- Nýr vegkantur
- Fyrri áfangar
- Göngustígur
- Gönguleið (núv.)
- Hjólástígur
- GH-stígur (gang- og hjól.)
- Reiðstígur
- Reiðleið (núv. og nýjar)
- Brú/undirgöng
- Vegrið
- Aðkomuvegur

Frumdrög

Suðurlandsvegur, tvöföldun
Bæjarháls - Hólmsá

Grunnmynd og langsnið
Áfangi 2 - Stöð 6600-7300
Valkostur 1

vegrúmer 1 - e2/e3

F-025A-AZ-G&L-6600-7300-Valkostur1

Mælfvarði (A3) 1:2000/1:400

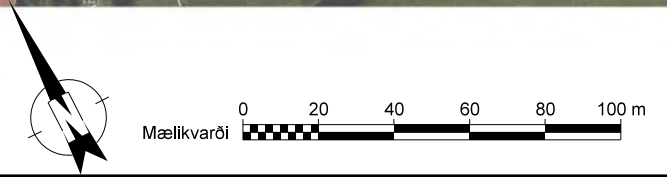
EFLA teikning nr. 2970-311 F-025A 0

útgáfa

F-025A

teikning nr.

Landmælingar: Loftmyndir (Lidar) EFLA og Vegagerðin
Hnitakerfi: ÍSN93 Hæðarkerfi: H2004
Loftmyndadata: Loftmyndir



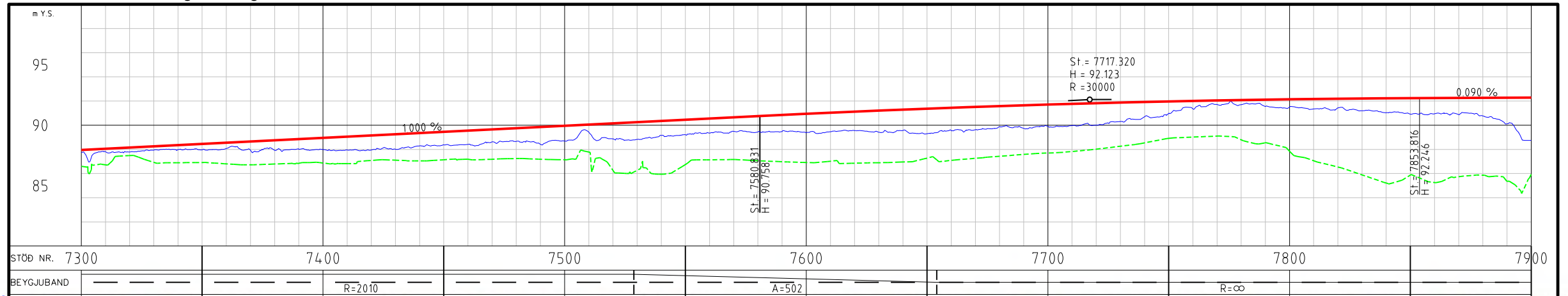
EFLA		VERKFRÆÐISTOFA	
HANNAÐ	Sept. 2019	HJÓ	
TEKNAÐ	Des. 2021	HJÓ	
YFIRFARIÐ	17.11.2020	SM	
útg. breyting	dag.	nafn	yrfr.
		SAMBÝKKT	



Suðurlandsvegur, áfangi 2, stöð 7300-7900 - Valkostur 1

Skýringar

- Veghæð í hönnunarlínu
- Landhæð í hönnunarlínu
- - - Fastur botn í hönnunarlínu

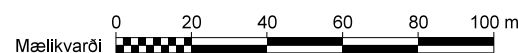


Skýringar

- Nýr vegkantur
- Fyrri áfangar
- Göngustígur
- - - Gönguleið (núv.)
- Hjólastígur
- GH-stígur (gang- og hjól.)
- Reiðstígur
- - - Reiðleið (núv. og nýjar)
- Brú/undirgöng
- Vegrið
- - - Aðkomuvegur



Landmælingar: Loftmyndir (Lidar) EFLA og Vegagerðin
 Hnitakerfi: ÍSN93 Hæðarkerfi: H2004
 Loftmyndadata: Loftmyndir



EFLA VERKFRÆÐISTOFA	
HANNAÐ	DAGSETNING
TEIKNAD	NAFN
YFIRFARIÐ	SM
útg. breyting	dags. nafn. áhr. SAMÞYKKT

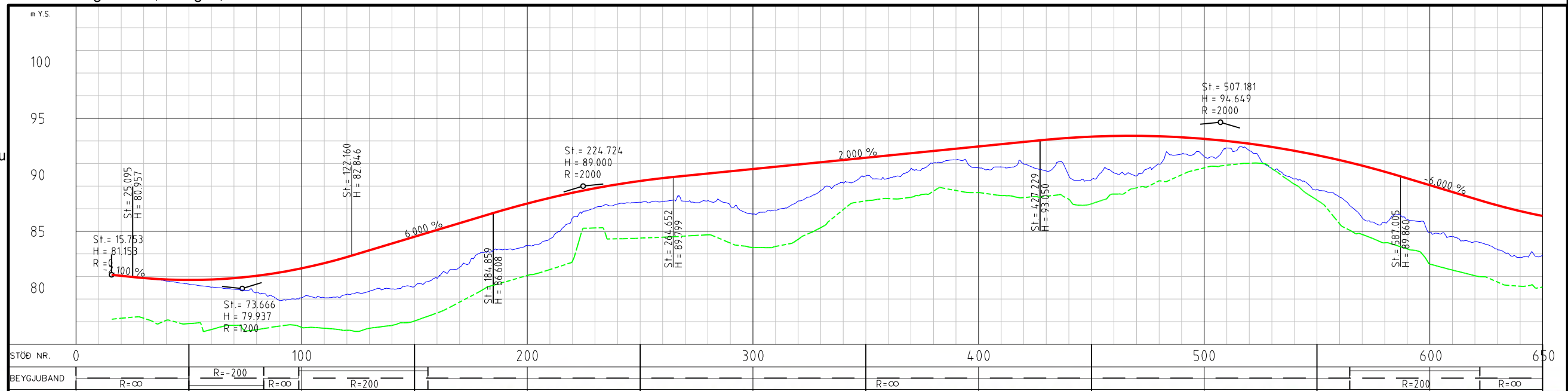


<h2>Frumdrög</h2>		vegrúmer
Suðurlandsvegur, tvöföldun Bæjarháls - Hólmsá		1 - e2/e3
Grunnmynd og langsníð Áfangi 2 - Stöð 7300-7900 Valkostur 1		
Mælikvarði (A3)	EFLA teikning nr.	útgáfa
F-026A-AZ-G&L-6600-7300-Valkostur1	1:2000/1:400	2970-311 F-026A 0
F-026A		teikning nr.

Vegbrekkur, áfangi 2, stöð 0-650 - Valkostur 1

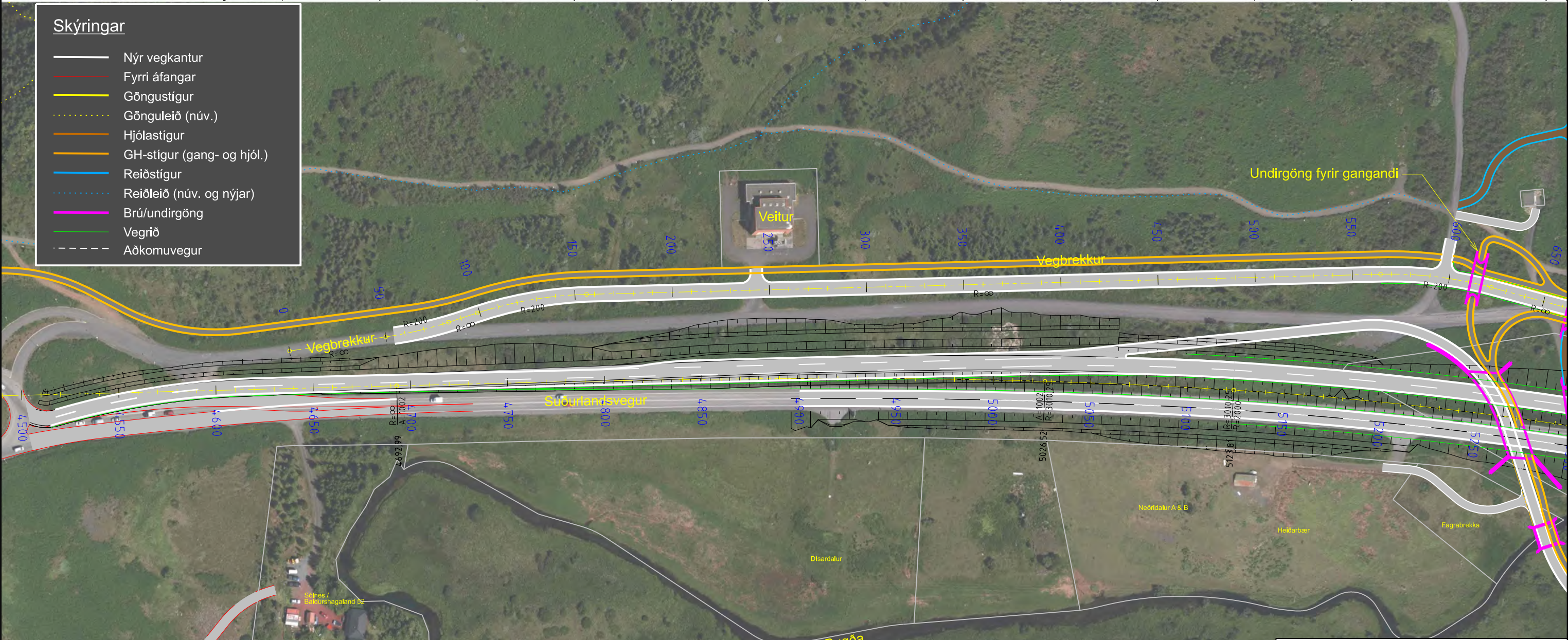
Skýringar

- Veghæð í hönnunarlínu
- Landhæð í hönnunarlínu
- - - Fastur botn í hönnunarlínu



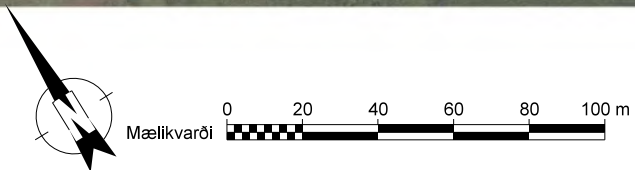
Skýringar

- Nýr vegkantur
- Fyrri áfangar
- Göngustígur
- - - Gönguleið (núv.)
- Hjólastígur
- GH-stígur (gang- og hjól.)
- Reiðstígur
- - - Reiðleið (núv. og nýjar)
- Brú/undirgöng
- Vegrið
- - - Aðkomuvegur



<h2>Frumdrög</h2>		vegrúmer
Suðurlandsvegur, tvöföldun Bæjarháls - Hólmháls		1 - e2/e3
Grunnmynd og langsníð Áfangi 2 - Vegbrekkur - Stöð 0-650 Valkostur 1		
F-027A-AZ-G&L- Vegbrekkur-V1.dgn	Mælfvarði (A3) 1:2000/1:400	EFLA teikning nr. 2970-311 F-027A 0
		Útgáfa F-027A

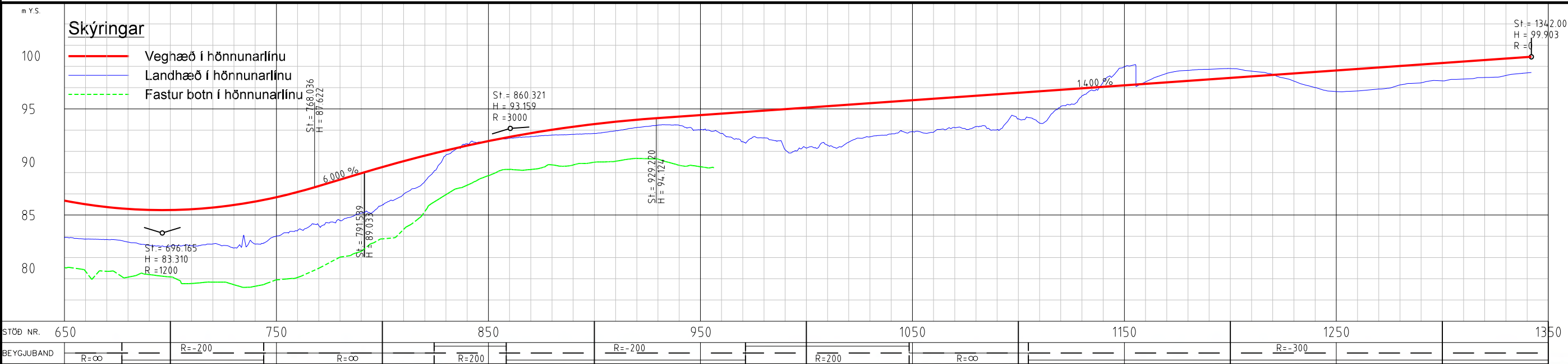
Landmælingar: Loftmyndir (Lidar) EFLA og Vegagerðin
 Hnitakerfi: ÍSN93 Hæðakerfi: H2004
 Loftmynddata: Loftmyndir



EFLA VERKFRÆÐISTOFA		
DAGSETNING	NAFN	
HANNAÐ	Sept. 2019	HJS
TEKNAÐ	Des. 2021	HJS
YFRIFRÁÐ	17.11.2020	SM
útg. breyting	dags.	nafn. yfir.
	SMBYKKT	



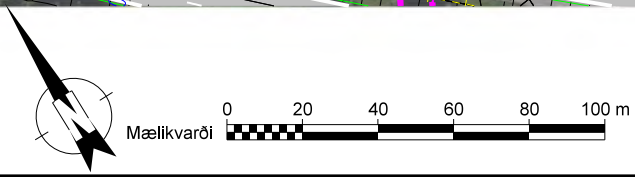
Vegbrekkur, áfangi 2, stöð 650-1350 - Valkostur 1



Skýringar

- Nýr vegkantur
- Fyrri áfangar
- Göngustígur
- Gönguleið (núv.)
- Hjólastígur
- GH-stígur (gang- og hjól.)
- Reiðstígur
- Reiðleið (núv. og nýjar)
- Brú/undirgöng
- Vegrið
- - - Aðkomuvegur

Landmælingar: Loftmyndir (Lidar) EFLA og Vegagerðin
 Hnitakerfi: ÍSN93 Hæðarkerfi: H2004
 Loftmynddata: Loftmyndir



EFLA VERKFRÆÐISTOFA	
DAGSETNING	NAFN
HANNAÐ Sept. 2019	HJÓ
TEIKNAD Des. 2021	HJÓ
YFIRFARIÐ 17.11.2020	SM
útg. breyting	dags. nafn. yfir. SAMÞYKKT



Frumdrög

Suðurlandsvegur, tvöföldun
 Bæjarháls - Hólmsá

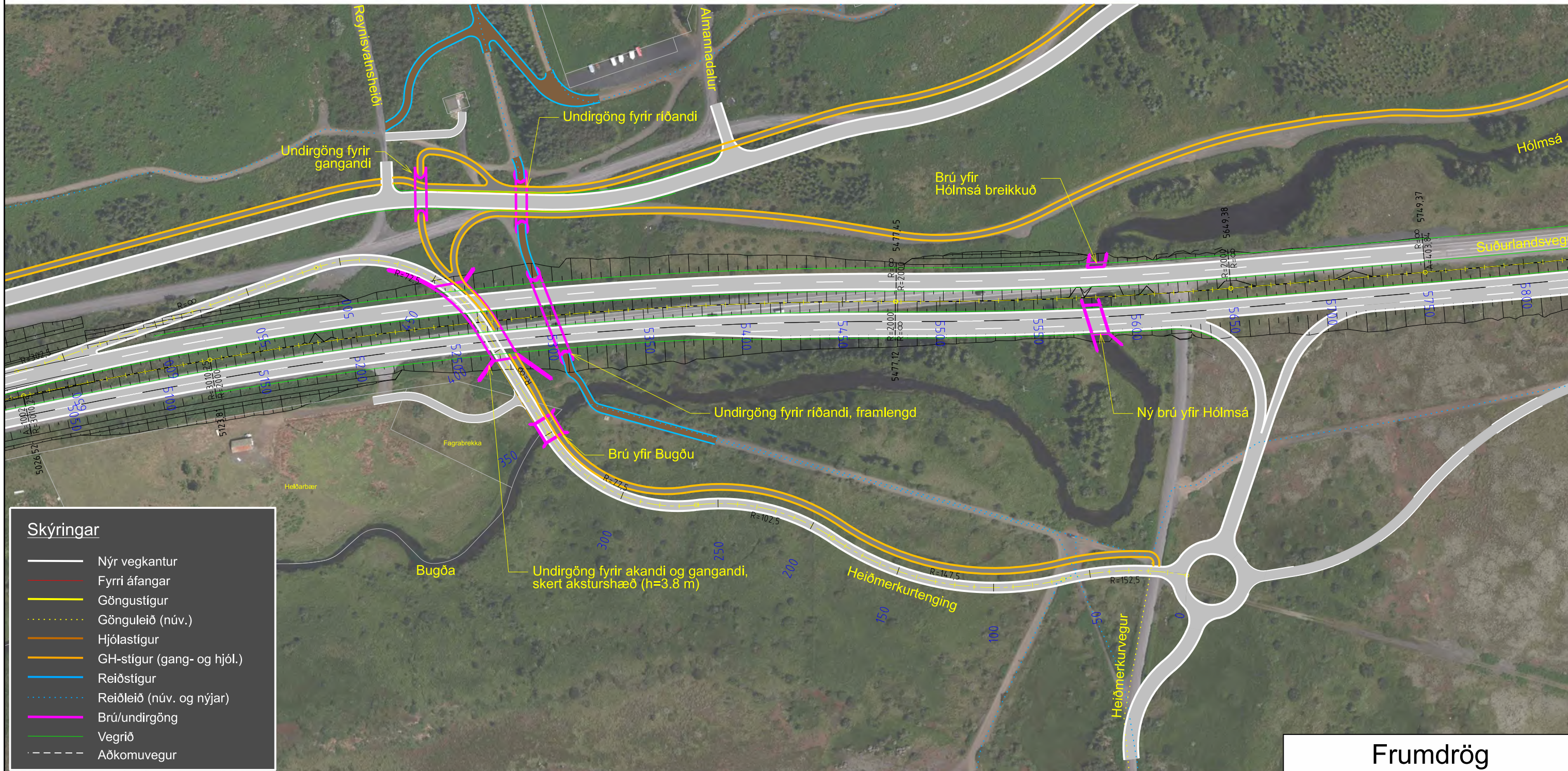
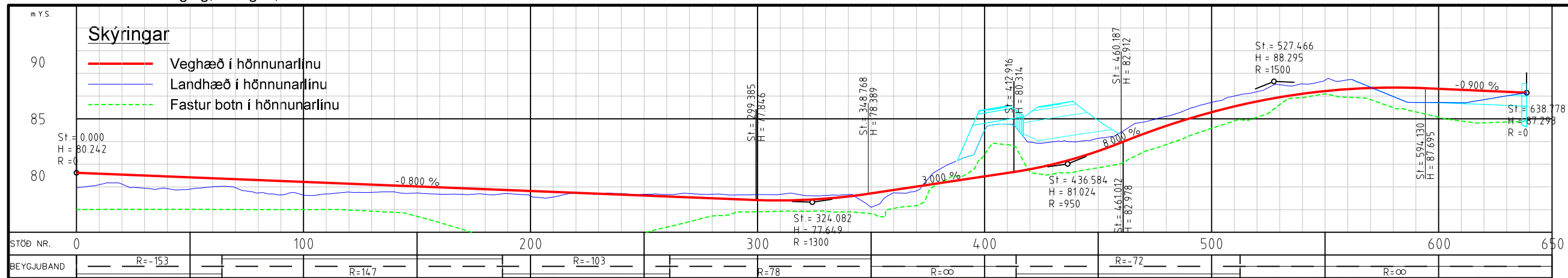
Grunnmynd og langsníð
 Áfangi 2 - Vegbrekkur - Stöð 650-1350
 Valkostur 1

vegrúmer: 1 - e2/e3

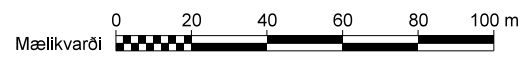
Mælikvarði (A3): 1:2000/1:400
 EFLA teikning nr.: 2970-311 F-028A 0
 útgáfa: F-028A

teikning nr.:

Heiðmerkurtenging, áfangi 2, stöð 0-650 - Valkostur 1



Landmælingar: Loftmyndir (Lidar) EFLA og Vegagerðin
 Hnitakerfi: ÍSN93 Hæðarkerfi: H2004
 Loftmyndataka: Loftmyndir



EFLA		VERKFRÆÐISTOFA	
DAGSETNING	NAFN	DAGSETNING	NAFN
HANNAÐ	Sept. 2019	HJÓ	
TEKNAÐ	Des. 2021	HJÓ	
YFRIFRÁÐ	17.11.2020	SM	



Frumdrög

Suðurlandsvegur, tvöföldun
 Bæjarháls - Hólmsá

Grunnmynd og langsníð
 Áfangi 2 - Heiðmerkurtenging
 Valkostur 1

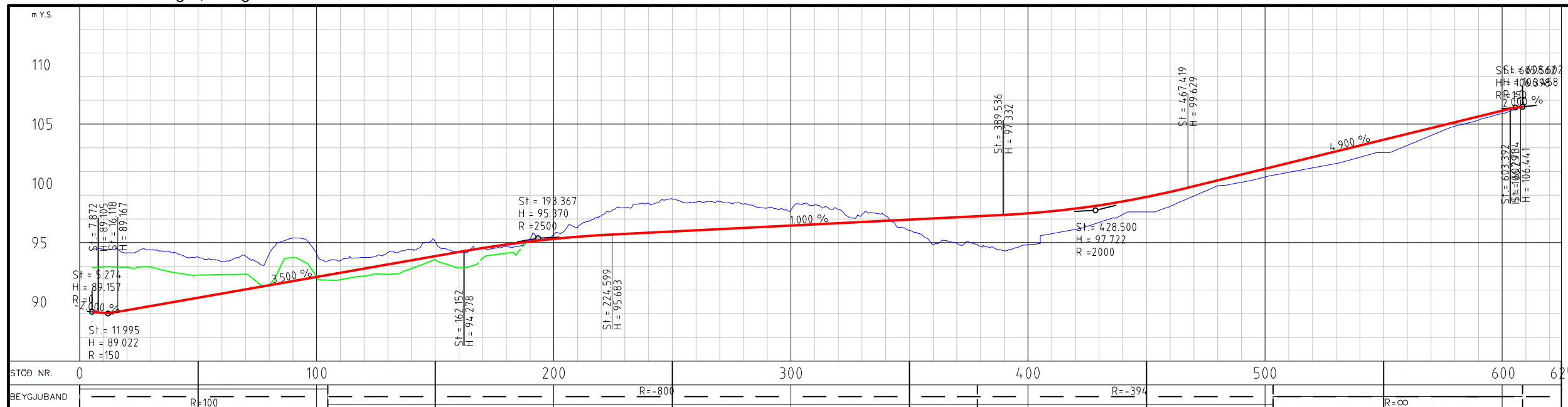
vegrúmer 1 - e2/e3

F-028hA-Á2-G&L-Heiðmerkurtenging-V1
 Maficvarði (A3) 1:2000/1:400
 EFLA teikning nr. 2970-311F-028hA 0
 útgáfa
F-028hA
 teikning nr.

Hafravatnsvegur, áfangi 2 - Valkostur 1

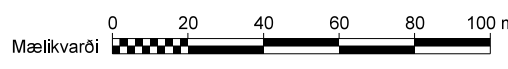
Skýringar

- Veghæð í hönnunarlínu
- Landhæð í hönnunarlínu
- - - Fastur botn í hönnunarlínu



- Skýringar
- Nýr vegkantur
 - Fyrri áfangar
 - Göngustígur
 - Gönguleið (núv.)
 - Hjólastígur
 - GH-stígur (gang- og hjól.)
 - Reiðstígur
 - Reiðleið (núv. og nýjar)
 - Brú/undirgöng
 - Vegrið
 - - - Aðkomuvegur

Landmælingar: Loftmyndir (Lidar) EFLA og Vegagerðin
 Hnitakerfi: ÍSN93 Hæðarkerfi: H2004
 Loftmyndataka: Loftmyndir



EFLA VERKFRÆÐISTOFA	
DAGSETNING	NAFN
HANNAÐ Sept. 2019	HJÓ
TEKNAÐ Des. 2021	HJÓ
YFIRFARIÐ 17.11.2020	SM



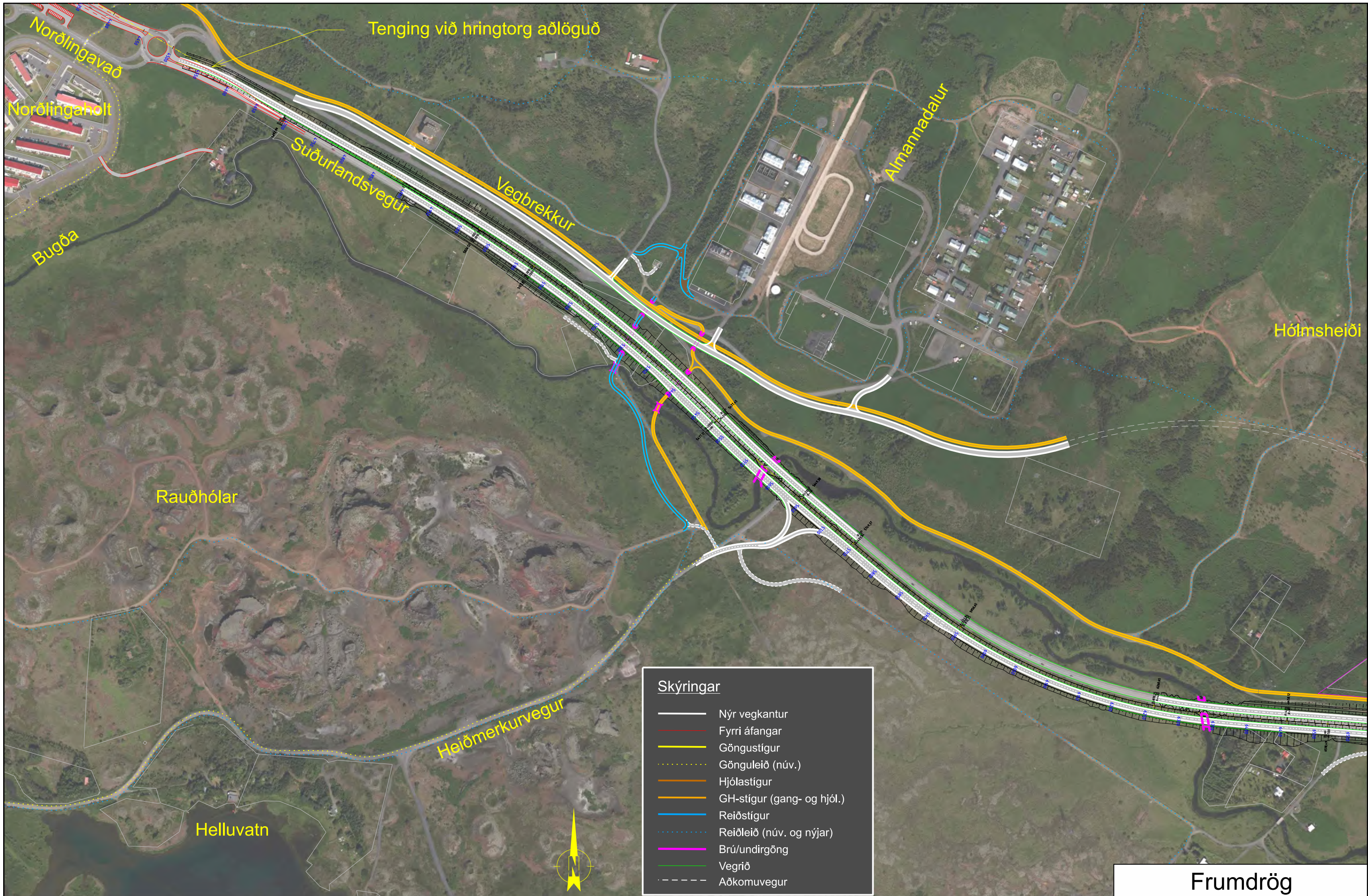
Frumdrög

Suðurlandsvegur, tvöföldun
 Bæjarháls - Hólmásá

Grunnmynd og langsníð
 Áfangi 2 - Hafravatnsvegur
 Valkostur 1

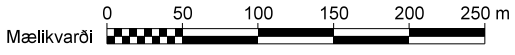
F-029A-AZ-G&L-Hafravatnsvegur-V1.dgn	Mælikvarði (A3) 1:2000/1:400	EFLA teikning nr. 2970-311 F-029A 0	Útgáfa F-029A	vegrúmer 1 - e2/e3	teikning nr.
--------------------------------------	---------------------------------	--	------------------	-----------------------	--------------

Áfangi 2 - Valkostur 2



Skýringar

- Nýr vegkantur
- Fyrri áfangar
- Göngustígur
- Gönguleið (núv.)
- Hjólastígur
- GH-stígur (gang- og hjól.)
- Reiðstígur
- Reiðleið (núv. og nýjar)
- Brú/undirgöng
- Vegrið
- Aðkomuvegur



Landmælingar: Loftmyndir (Lidar) EFLA og Vegagerðin
 Hnitakerfi: ÍSN93 Hæðarkerfi: H2004
 Loftmyndadata: Loftmyndir

EFLA VERKFRÆÐISTOFA	
HANNAÐ	Des. 2021
TEIKNAD	Mars 2020
YFIRFARIÐ	17.11.2020
útg. breyting	dags. nafn. áhr. SAMÞYKKT




Frumdrög	
Suðurlandsvegur, tvöföldun Bæjarháls - Hólmsá	vegrúmer 1 - e2/e3
Grunnmynd - Áfangi 2 Norðlingavað - Hólmsá Valkostur 2 - Vestari hluti	
F-020B-Grunnmynd- Áfangi2-V2-Vestari_Hluti	Mælikvarði (A3) 1:5000
EFLA teikning nr. 2970-311 F-020B 0	útgáfa F-020B
	teikning nr.




Skýringar

- Nýr vegkantur
- Fyrri áfangar
- Göngustígur
- Gönguleið (núv.)
- Hjólastígur
- GH-stígur (gang- og hjól.)
- Reiðstígur
- Reiðleið (núv. og nýjar)
- Brú/undirgöng
- Vegrið
- Aðkomuvegur

Landmælingar: Loftmyndir (Lidar) EFLA og Vegagerðin
 Hnitakerfi: ÍSN93 Hæðarkerfi: H2004
 Loftmynddataka: Loftmyndir



EFLA VERKFRÆÐISTOFA	
DAGSETNING	NAFN
HANNAÐ Mars 2020	HJÓ
TEIKNAD Des. 2021	HJÓ
YFIRFARIÐ 17.11.2020	SM
útg. breyting	dags. nafn. áhr. SAMÞYKKT

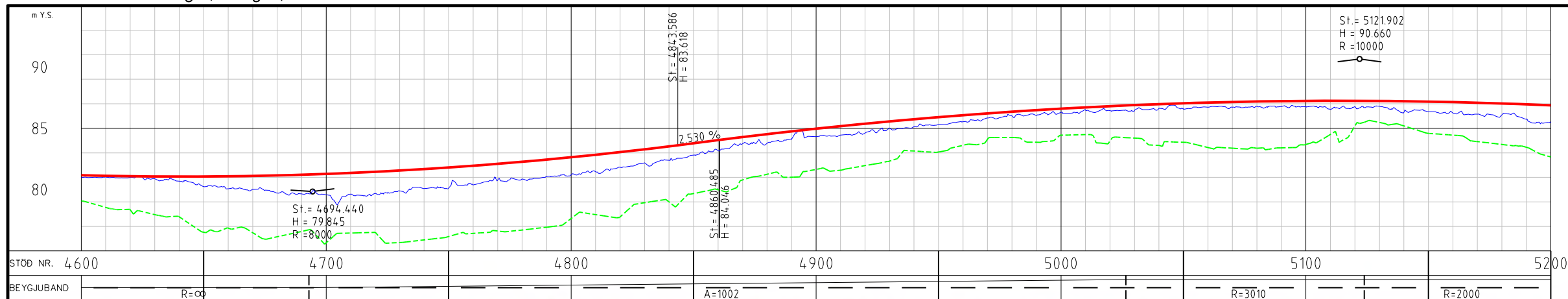


Frumdrög		vegrúmer
Suðurlandsvegur, tvöföldun Bæjarháls - Hólmsá		1 - e2/e3
Grunnmynd - Áfangi 2 Norðlingavað - Hólmsá Valkostur 2 - Austari hluti		
Mælikvarði (A3) 1:5000	EFLA teikning nr. 2970-311 F-021B 0	útgáfa F-021B
		teikning nr.

Suðurlandsvegur, áfangi 2, stöð 4600-5200

Skýringar

- Veghæð í hönnunarlínu
- Landhæð í hönnunarlínu
- - - Fastur botn í hönnunarlínu

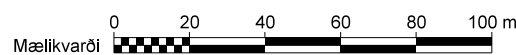



Skýringar

- Nýr vegkantur
- Fyrri áfangar
- Göngustígur
- - - Gönguleið (núv.)
- Hjólastígur
- GH-stígur (gang- og hjól.)
- Reiðstígur
- - - Reiðleið (núv. og nýjar)
- Brú/undirgöng
- Vegrið
- - - Aðkomuvegur



Landmælingar: Loftmyndir (Lidar) EFLA og Vegagerðin
 Hnitakerfi: ÍSN93 Hæðarkerfi: H2004
 Loftmynddata: Loftmyndir

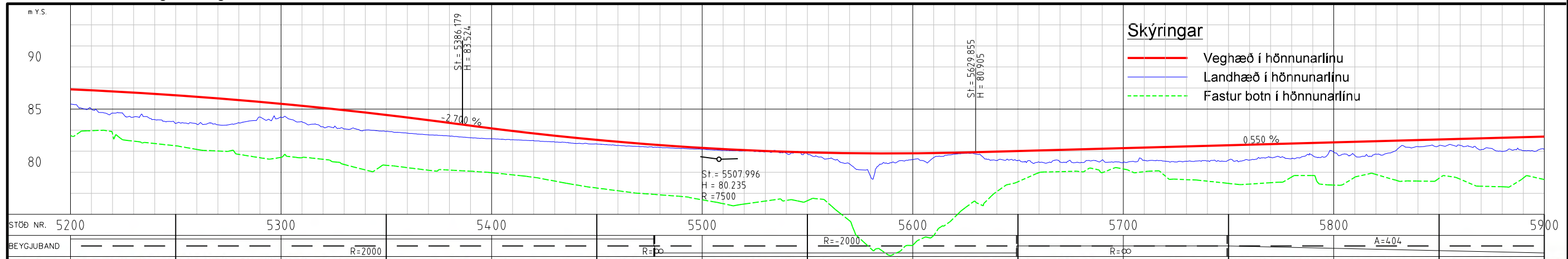


EFLA		VERKFRÆÐISTOFA	
HANNAÐ	Mars 2020	HFS	
TEKNAÐ	Feb. 2021	HFS	
YFRIFRÁÐ	17.11.2020	SM	
útg.	breyting	dags.	nafn
			SMÞYKKT

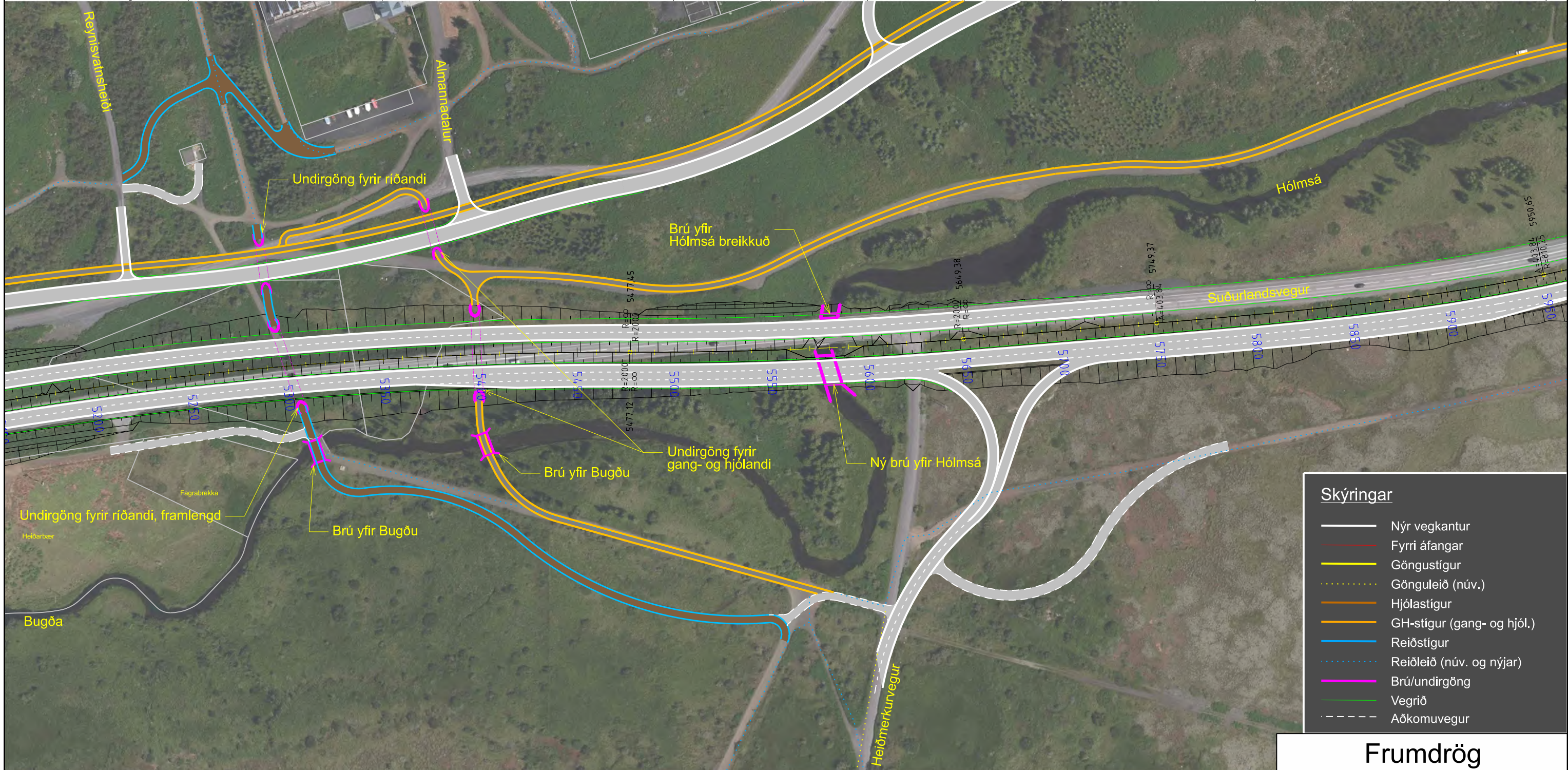


<h2>Frumdrög</h2>		vegrúmer
Suðurlandsvegur, tvöföldun Bæjarháls - Hólmsá		1 - e2/e3
Grunnmynd og langsníð Áfangi 2 - Stöð 4500-5200 Valkostur 2		
F-022B-A2-G&L-4500-5200-Valkostur2	Mælikvarði (A3) 1:2000/1:400	útgáfa 2970-311 F-022B 0
F-022B		skýring nr.

Suðurlandsvegur, áfangi 2, stöð 5200-5900 - Valkostur 2



- Skýringar**
- Veghæð í hönnunarlínu
 - Landhæð í hönnunarlínu
 - Fastur botn í hönnunarlínu



- Skýringar**
- Nýr vegkantur
 - Fyrri áfangar
 - Göngustígur
 - Gönguleið (núv.)
 - Hjólástígur
 - GH-stígur (gang- og hjól.)
 - Reiðstígur
 - Reiðleið (núv. og nýjar)
 - Brú/undirgöng
 - Vegrið
 - Aðkomuvegur

Frumdrög

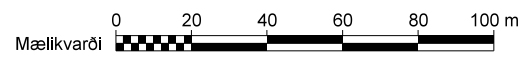

Suðurlandsvegur, tvöföldun
Bæjarháls - Hólmásá

Grunnmynd og langsníð
Áfangi 2 - Stöð 5200-5900
Valkostur 2

vegrúmer 1 - e2/e3

Mælikvæði (A3) 1:2000/1:400 EFLA teikning nr. 2970-311 F-023B 0 útgáfa F-023B

Landmælingar: Loftmyndir (Lidar) EFLA og Vegagerðin
Hnitakerfi: ÍSN93 Hæðarkerfi: H2004
Loftmyndataka: Loftmyndir

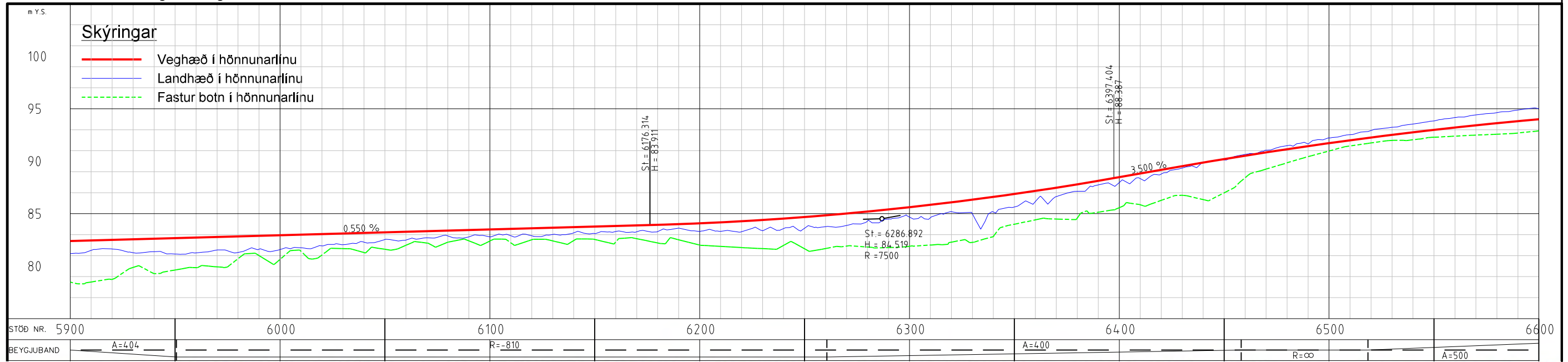


útg.	breyting	dags.	nafn	ýfir.	SAMBÝKKT

EFLA VERKFRÆÐISTOFA		
HANNAÐ	Mars 2020	HJS
TEIKNAD	Des. 2021	HJS
YFIRFARIÐ	17.11.2020	SM



Suðurlandsvegur, áfangi 2, stöð 5900-6600 - Valkostur 2



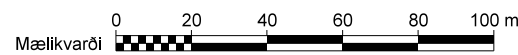
Skýringar

- Nýr vegkantur
- Fyrri áfangar
- Göngustígur
- Gönguleið (núv.)
- Hjólastígur
- GH-stígur (gang- og hjól.)
- Reiðstígur
- Reiðleið (núv. og nýjar)
- Brú/undirgöng
- Vegrið
- - - Aðkomuvegur



Frumdrög

Landmælingar: Loftmyndir (Lidar) EFLA og Vegagerðin
 Hnitakerfi: ÍSN93 Hæðarkerfi: H2004
 Loftmynddata: Loftmyndir

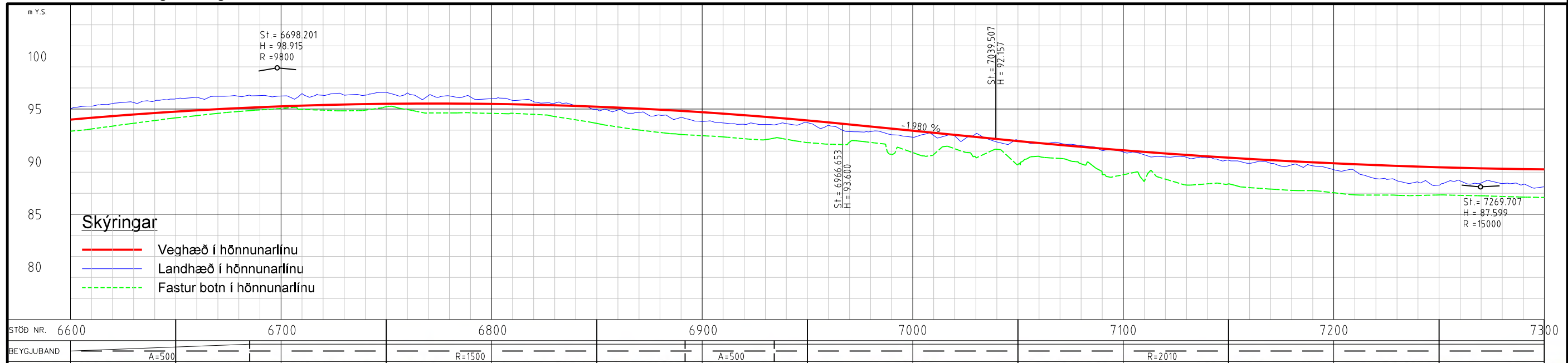


EFLA VERKFRÆÐISTOFA		
DAGSETNING	NAFN	
HANNAÐ	Mars 2020	HJS
TEIKNAD	Des. 2021	HJS
YFIRFARIÐ	17.11.2020	SM
útg. breyting	dags.	nafn yfir.
	SAMBÝKKT	



Suðurlandsvegur, tvöföldun Bæjarháls - Hólmsá		vegrúmer 1 - e2/e3
Grunnmynd og langsníð Áfangi 2 - Stöð 5900-6600 Valkostur 2		
Mælikvarði (A3) 1:2000/1:400	EFLA teikning nr. 2970-311 F-024B 0	útgáfa F-024B

Suðurlandsvegur, áfangi 2, stöð 6600-7300 - Valkostur 2



- Skýringar**
- Veghæð í hönnunarlinu
 - Landhæð í hönnunarlinu
 - - - Fastur botn í hönnunarlinu



- Skýringar**
- Nýr vegkantur
 - Fyrri áfangar
 - Göngustígur
 - - - Gönguleið (núv.)
 - Hjólástígur
 - GH-stígur (gang- og hjól.)
 - Reiðstígur
 - - - Reiðleið (núv. og nýjar)
 - Brú/undirgöng
 - Vegrið
 - - - Aðkomuvegur

Frumdrög

Suðurlandsvegur, tvöföldun
Bæjarháls - Hólmsá

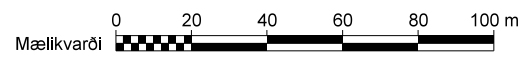
Grunnmynd og langsníð
Áfangi 2 - Stöð 6600-7300
Valkostur 2

F-025B-A2-G&L-6600-7300-Valkostur2	Mækkvarði (A3) 1:2000/1:400	EFLA teikning nr. 2970-311 F-025B 0	Útgáfa F-025B
------------------------------------	--------------------------------	--	-------------------------

vegrúmer
1 - e2/e3

teikning nr.

Landmælingar: Loftmyndir (Lidar) EFLA og Vegagerðin
Hnitakerfi: ÍSN93 Hæðarkerfi: H2004
Loftmyndataka: Loftmyndir



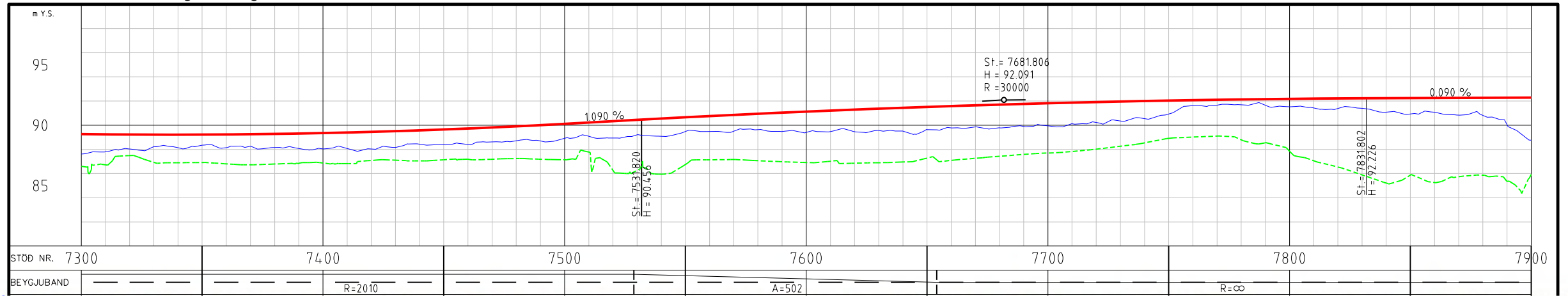
EFLA VERKFRÆÐISTOFA	
HANNAÐ	Mars 2020
TEKNAÐ	Des. 2021
YFIRFARIÐ	17.11.2020
útg. breyting	dags. nafn yfir. SAMÞYKKT



Suðurlandsvegur, áfangi 2, stöð 7300-7900 - Valkostur 2

Skýringar

- Veghæð í hönnunarlínu
- Landhæð í hönnunarlínu
- - - Fastur botn í hönnunarlínu

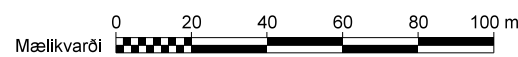


Skýringar

- Nýr vegkantur
- Fyrri áfangar
- Göngustígur
- - - Gönguleið (núv.)
- Hjólastígur
- GH-stígur (gang- og hjól.)
- Reiðstígur
- - - Reiðleið (núv. og nýjar)
- Brú/undirgöng
- Vegrið
- - - Aðkomuvegur



Landmælingar: Loftmyndir (Lidar) EFLA og Vegagerðin
 Hnitakerfi: ÍSN93 Hæðarkerfi: H2004
 Loftmyndadata: Loftmyndir



EFLA VERKFRÆÐISTOFA	
DAGSETNING	NAFN
HANNAÐ Mars 2020	HJS
TEIKNAD Des. 2021	HJS
YFIRFARIÐ 17.11.2020	SM
útg. breyting	dags. nafn yfir. SAMÞYKKT



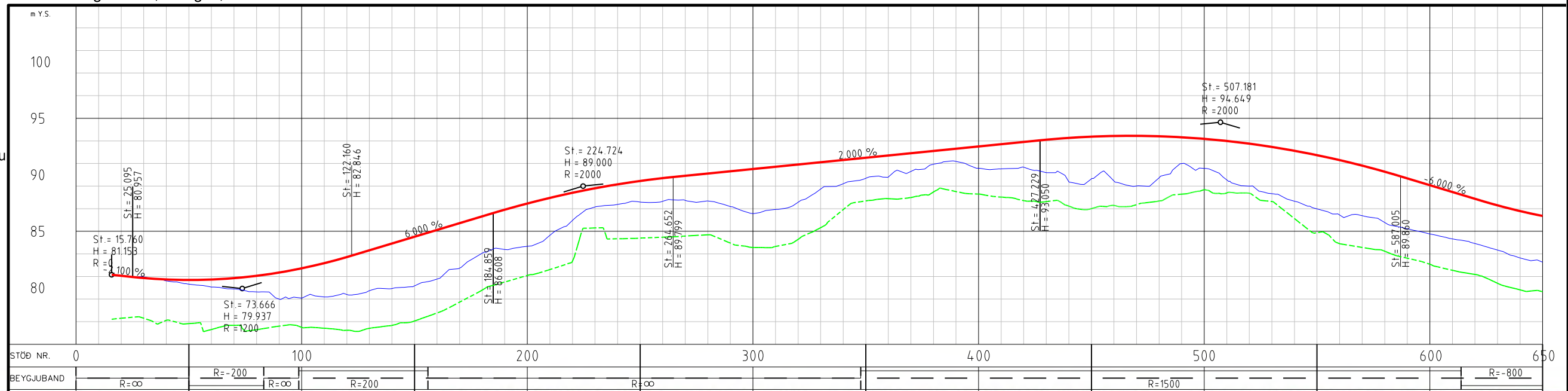
Frumdrög

Suðurlandsvegur, tvöföldun Bæjarháls - Hólmsá		vegrúmer 1 - e2/e3
Grunnmynd og langsníð Áfangi 2 - Stöð 7300-7900 Valkostur 2		
F-026B-A2-G&L-6600-7300-Valkostur2	Mælfvarfi (A3) 1:2000/1:400	EFLA teikning nr. 2970-311 F-026B 0
F-026B		teikning nr.

Vegbrekkur, áfangi 2, stöð 0-650 - Valkostur 2

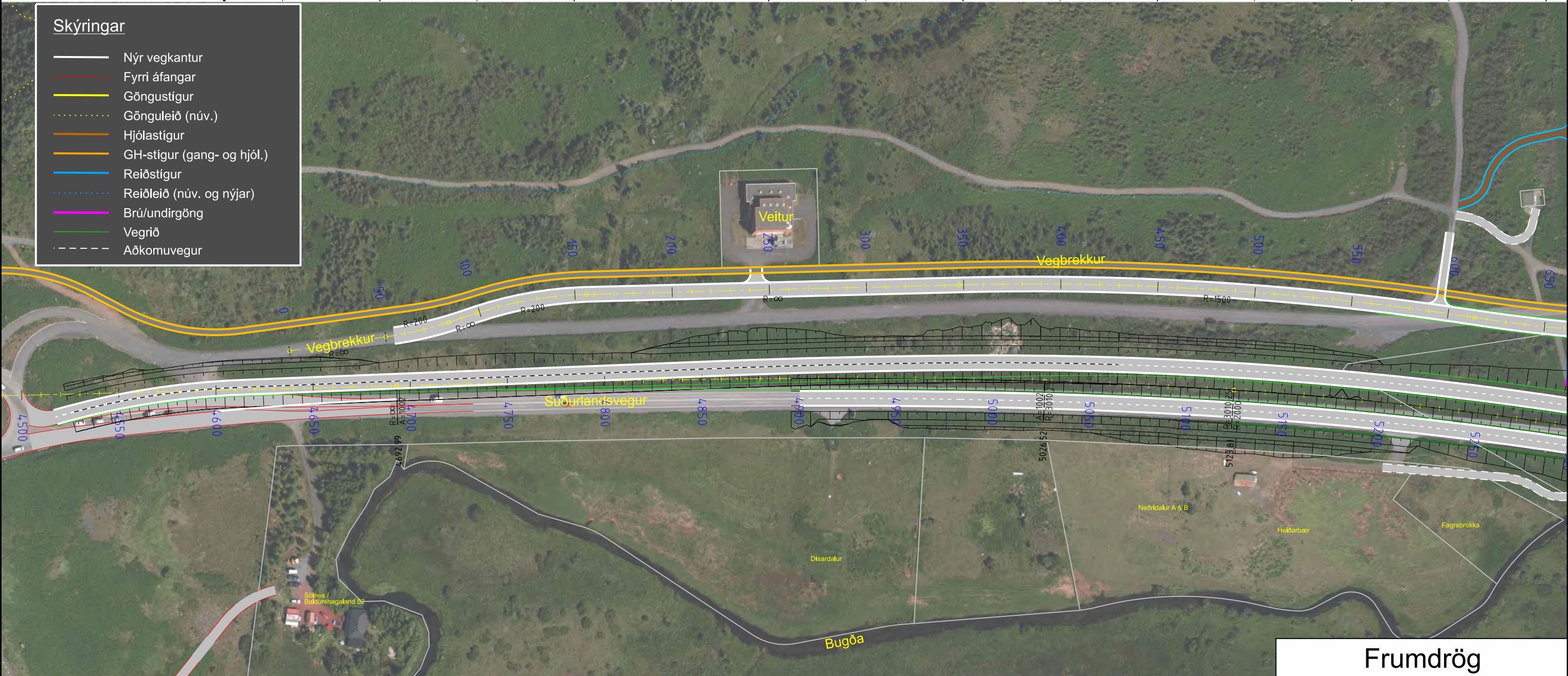
Skýringar

- Veghæð í hönnunarlínu
- Landhæð í hönnunarlínu
- - - Fastur botn í hönnunarlínu

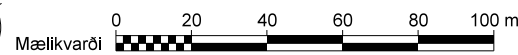


Skýringar

- Nýr vegkantur
- Fyrri áfangar
- Göngustígur
- - - Gönguleið (núv.)
- Hjólastígur
- GH-stígur (gang- og hjól.)
- Reiðstígur
- - - Reiðleið (núv. og nýjar)
- Brú/undirgöng
- Vegrið
- - - Aðkomuvegur



Landmælingar: Loftmyndir (Lidar) EFLA og Vegagerðin
 Hnitakerfi: ÍSN93 Hæðakerfi: H2004
 Loftmynddata: Loftmyndir



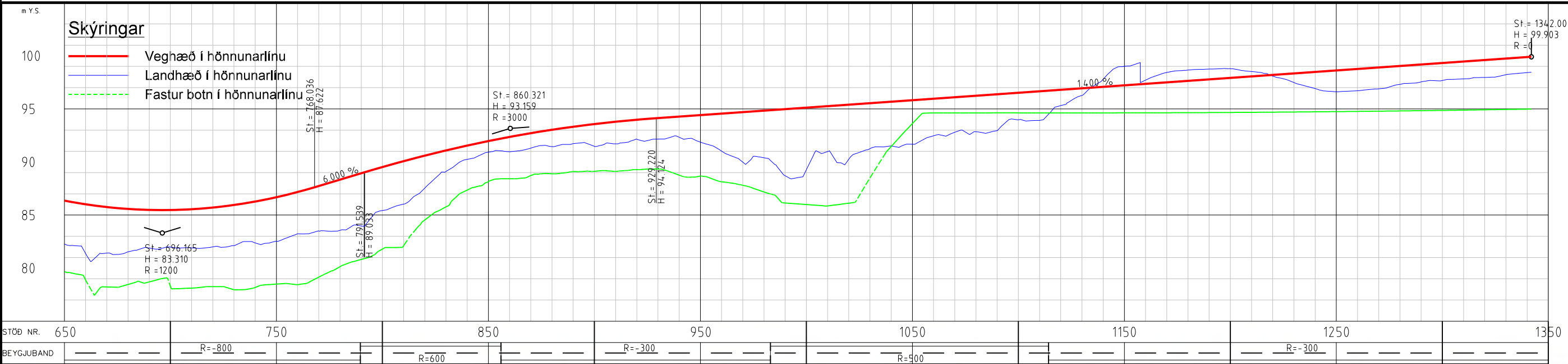
útg.	breyting	dags.	nafn	ylfr.	SAMBÝKKT

EFLA VERKFRÆÐISTOFA		
DAGSETNING	NAFN	
HANNAÐ	Mars 2020	HJS
TEKNAÐ	Des. 2021	HJS
YFRIFRÁÐ	17.11.2020	SM



Frumdrög		vegrúmer
Suðurlandsvegur, tvöföldun Bæjarháls - Hólmásá		1 - e2/e3
Grunnmynd og langsníð Áfangi 2 - Vegbrekkur - Stöð 0-650 Valkostur 1		
F-027B-A2-G&L- Vegbrekkur-V2.dgn	Mælfvarði (A3) 1:2000/1:400	EFLA teikning nr. 2970-311 F-027B 0
		útgáfa SM
		teikning nr. F-027B

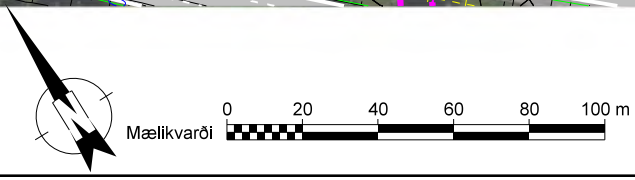
Vegbrekkur, áfangi 2, stöð 650-1350 - Valkostur 2



Skýringar

- Nýr vegkantur
- Fyrri áfangar
- Göngustígur
- Gönguleið (núv.)
- Hjólástígur
- GH-stígur (gang- og hjól.)
- Reiðstígur
- Reiðleið (núv. og nýjar)
- Brú/undirgöng
- Vegrið
- - - Aðkomuvegur

Landmælingar: Loftmyndir (Lidar) EFLA og Vegagerðin
 Hnitakerfi: ÍSN93 Hæðarkerfi: H2004
 Loftmyndataka: Loftmyndir



EFLA		VERKFRÆÐISTOFA	
HANNAÐ	Mars 2020	HFS	
TEIKNAD	Des. 2021	HFS	
YFIRFARIÐ	17.11.2020	SM	
útg. breyting	dags.	nafn	viðf.



Frumdrög

Suðurlandsvegur, tvöföldun
 Bæjarháls - Hólmsá

Grunnmynd og langsníð
 Áfangi 2 - Vegbrekkur - Stöð 650-1350
 Valkostur 2

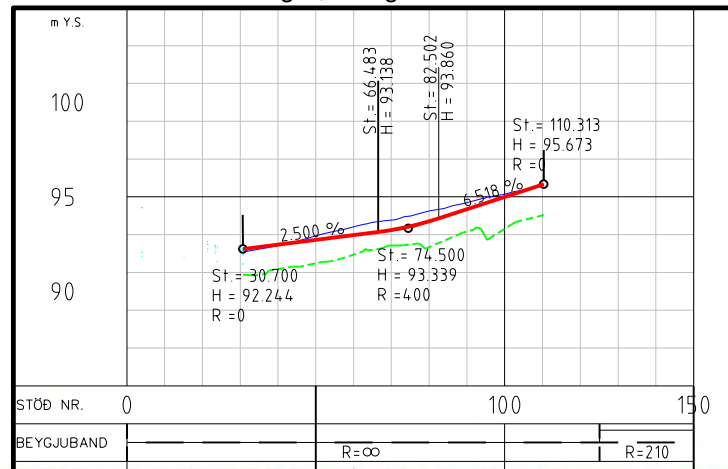
vegrúmer: 1 - e2/e3

Mælikvarði (A3): 1:2000/1:400
 EFLA teikning nr.: 2970-311 F-028B 0
 útgáfa: F-028B

Skýringar

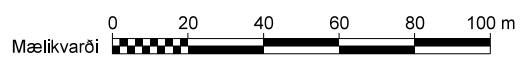
- Veghæð í hönnunarlínu
- Landhæð í hönnunarlínu
- - - Fastur botn í hönnunarlínu

Hafravatsvegur, áfangi 2 - Valkostur 2



- ### Skýringar
- Nýr vegkantur
 - Fyrri áfangar
 - Göngustígur
 - - - Gönguleið (núv.)
 - Hjólastígur
 - GH-stígur (gang- og hjól.)
 - Reiðstígur
 - - - Reiðleið (núv. og nýjar)
 - Brú/undirgöng
 - Vegrið
 - - - Aðkomuvegur

Landmælingar: Loftmyndir (Lidar) EFLA og Vegagerðin
 Hnitakerfi: ÍSN93 Hæðarkerfi: H2004
 Loftmynddata: Loftmyndir



EFLA		VERKFRÆÐISTOFA	
HANNAÐ	Mars 2020	HFS	
TEKNAÐ	Des. 2021	HFS	
YFIRFARIÐ	17.11.2020	SM	
útg. breyting	dags.	nafn	yrfr.



Frumdrög		vegrúmer
Suðurlandsvegur, tvöföldun Bæjarháls - Hölsá		1 - e2/e3
Grunnmynd og langsníð Áfangi 2 - Hafravatsvegur Valkostur 2		
Mælikvarði (A3) F-029B-AZ-G&L- Hafravatsvegur-V2.dgn	EFLA teikning nr. 2970-311 F-029B 0	útgáfa F-029B

Áfangi 3 - Valkostur 3



Skýringar

	Nýr vegkantur
	Fyrri áfangar
	Göngustígur
	Gönguleið (núv.)
	Hjólástígur
	GH-stígur (gang- og hjól.)
	Reiðstígur
	Reiðleið (núv. og nýjar)
	Brú/undirgöng
	Vegrið
	Aðkomuvegur

Rauðavatn

Selás

Rampi á brú yfir Suðurlandsveg

Rampi í göngum undir Suðurlandsveg

Rauðavatnsskógur

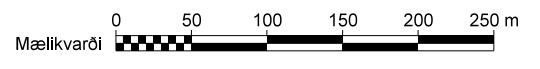
Suðurlandsvegur

Breiðholtsbraut

Norðlingahöfð

Norðlingavað

Landmælingar: Loftmyndir (Lidar) EFLA og Vegagerðin
 Hnitakerfi: ÍSN93 Hæðarkerfi: H2004
 Loftmyndataka: Loftmyndir

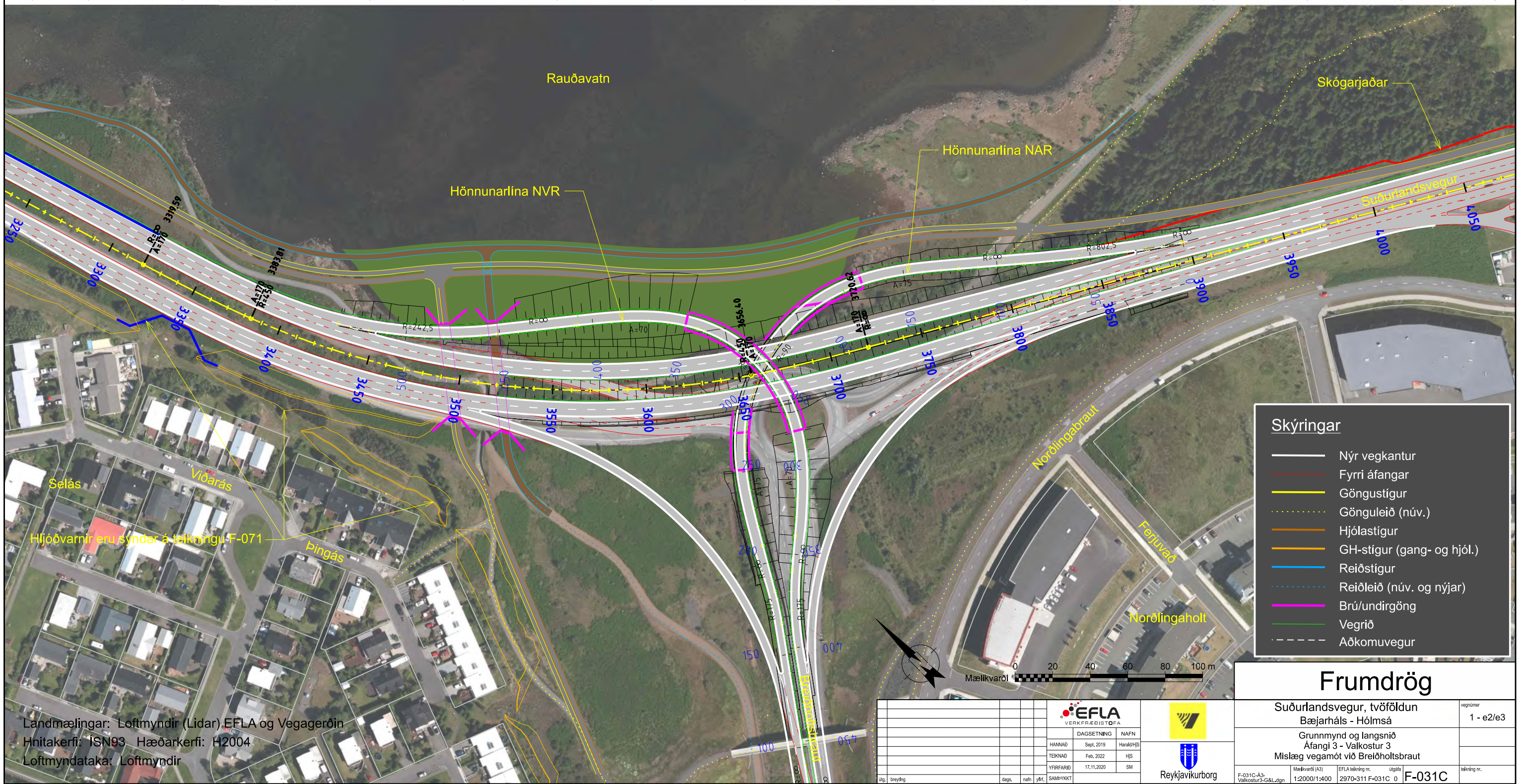
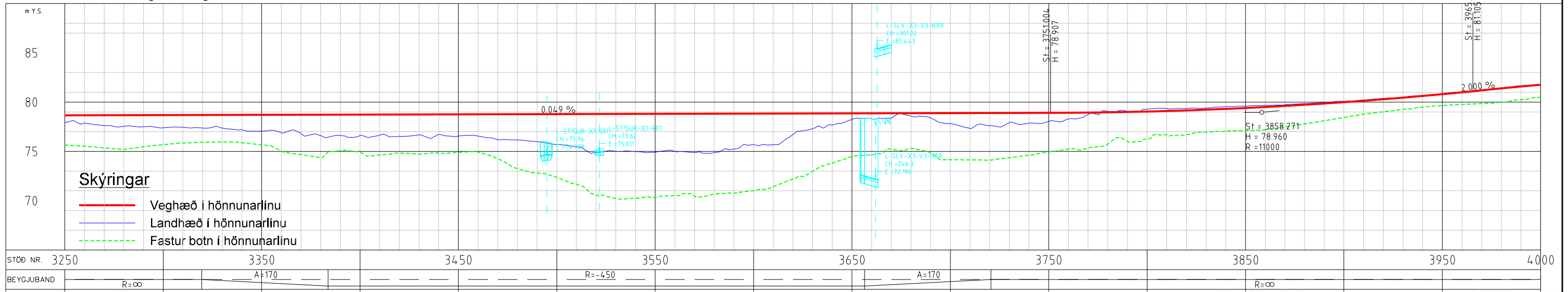


EFLA				
VERKFRÆÐISTOFA				
DAGSETNING	NAFN			
HANNAÐ	Sept. 2019	Haraldur HJ		
TEIKNAD	Feb. 2021	HJS		
YFIRFARIÐ	17.11.2020	SM		
útg. breyting	dags.	nafn	ylfr.	SAMBÝKKT




Frumdrög				
Suðurlandsvegur, tvöföldun				
Bæjarháls - Hólmháls				
Grunnmynd - Áfangi 3				
Mislæg vegamót við Breiðholtsbraut				
Valkostur 3				
F-030C-Grunnmynd-Áfangi-3-Valkostur3	Mælikvarði (A3) 1:5000	EFLA teikning nr. 2970-311 F-030C 0	útgáfa F-030C	vegrúmer 1 - e2/e3
				teikning nr.

Suðurlandsvegur, áfangi 3 - Valkostur 3



Landmælingar: Loftmyndir (Lidar), EFLA og Vegagerðin
 Hnitakerfi: ISN93 Hæðarkerfi: H2004
 Loftmyndataka: Loftmyndir

EFLA VERKFRÆÐISTOFA		DAGSETNING		NAFN	
HANNAÐ	Sept. 2019	Haraldur H.		SM	
TEKNAÐ	Feb. 2022	H.S.		SM	
YFIRFARIÐ	17.11.2020	SM		SM	
útg. breyting	dags.	nafn	yrfr.	SAMBÝKKT	



Frumdrög

Suðurlandsvegur, tvöföldun
 Bæjarháls - Hólmásá

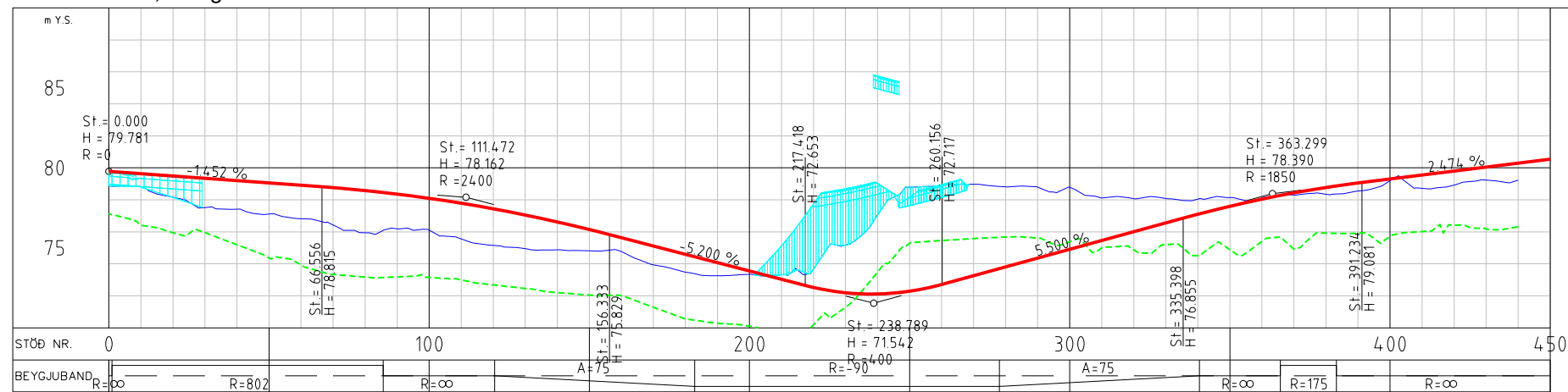
Grunnmynd og langsmíð
 Áfangi 3 - Valkostur 3

Mislæg vegamót við Breiðhóltsbraut

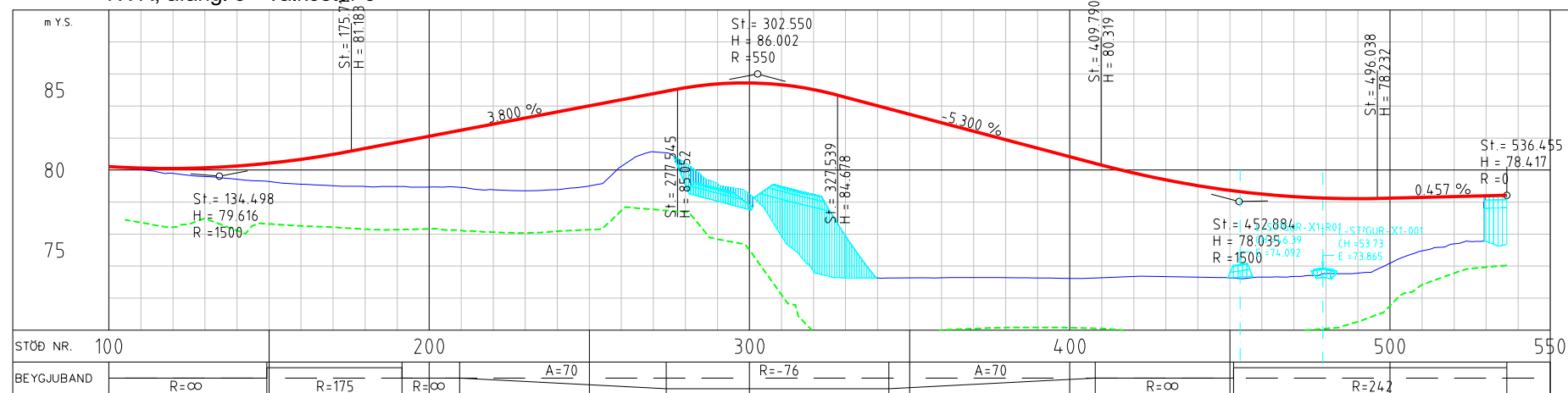
Mælikvarði (A3) 1:2000/1:400
 EFLA teikning nr. 2970-311 F-031C 0
 útgáfa
 F-031C

vegrúmer 1 - e2/e3
 teikning nr.

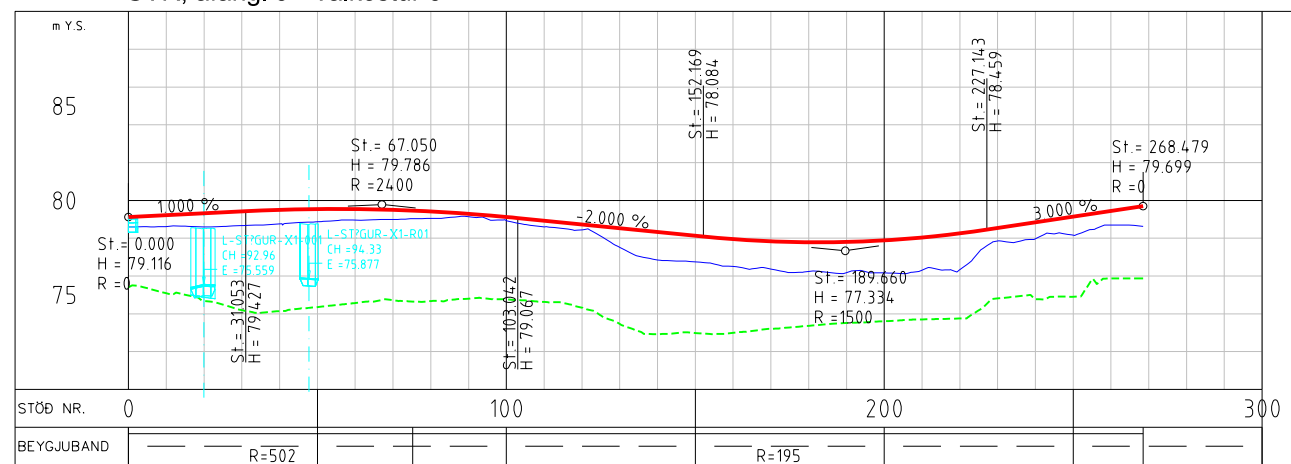
NAR, áfangi 3 - Valkostur 3



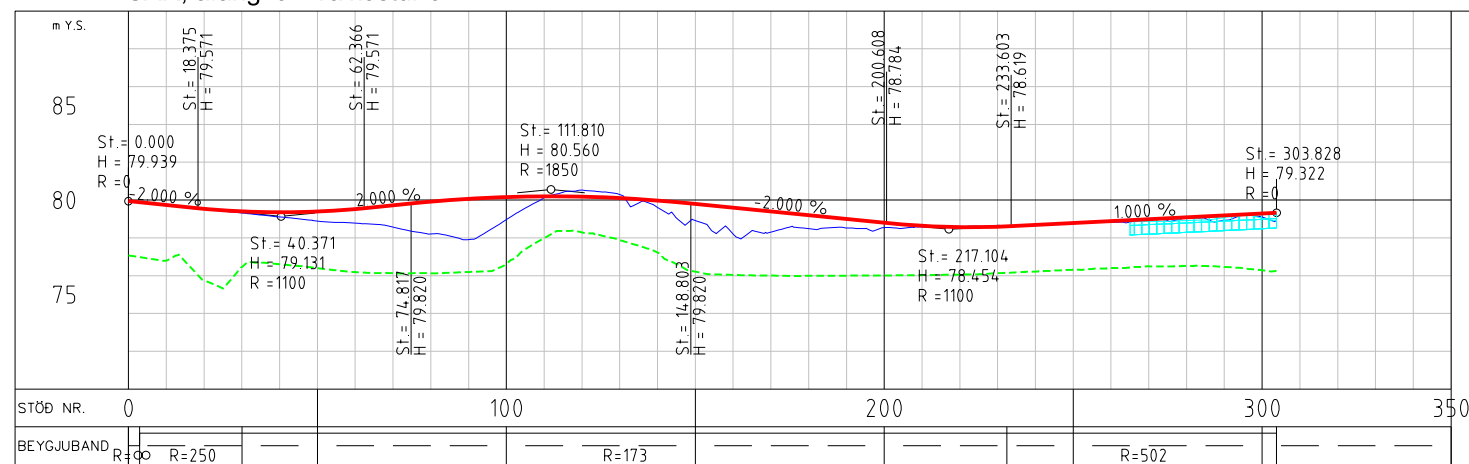
NVR, áfangi 3 - Valkostur 3



SVR, áfangi 3 - Valkostur 3

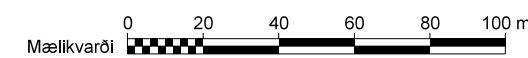


SAR, áfangi 3 - Valkostur 3



Skýringar

- Veghæð í hönnunarlínu
- Landhæð í hönnunarlínu
- - - Fastur botn í hönnunarlínu



Frumdrög

Landmælingar: Loftmyndir (Lidar) EFLA og Vegagerðin
 Hnitakerfi: ÍSN93 Hæðarkerfi: H2004
 Loftmyndadata: Loftmyndir

EFLA VERKFRÆÐISTOFA		
HANNAÐ	Sept. 2019	HJS
TEKNAÐ	Feb. 2022	HJS
YFIRFARIÐ	17.11.2020	SM
útg. breyting	dags.	nafn. yfir. SAMÞYKKT



Suðurlandsvegur, tvöföldun Bæjarháls - Hólmásá		vegrúmer 1 - e2/e3
Langsnið í rampa Áfangi 3 - Valkostur 3 Mislæg vegamót við Breiðhóltsbraut		
Mælikvarði (A3) F-032C-A3-Valkostur3 Langsnið_rampar.dgn	EFLA teikning nr. 2970-311 F-032C 0	útgáfa F-032C

Áfangi 4 - Valkostur 1

Rauðavatn

Rauðavatnsskógur

Suðurlandsvegur

Norðlingahöfð

Norðlingavað

Bugða

Rauðhólar

Mislæg vegamót við Norðlingavað - brú yfir Suðurlandsveg

Skýringar

- Nýr vegkantur
- Fyrri áfangar
- Göngustígur
- Gönguleið (núv.)
- Hjólástígur
- GH-stígur (gang- og hjól.)
- Reiðstígur
- Reiðleið (núv. og nýjar)
- Brú/undirgöng
- Vegrið
- Aðkomuvegur

Frumdrög

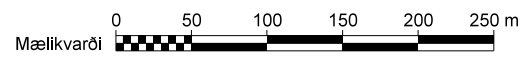
Suðurlandsvegur, tvöföldun
Bæjarháls - Hólmháls

Grunnmynd - Áfangi 4
Mislæg vegamót við Norðlingavað
Valkostur 1

vegrúmer
1 - e2/e3

F-040A-Grunnmynd-Áfangi4-Valkostur1
Mælikvarði (A3)
1:5000
EFLA teikning nr.
2970-311 F-040A 0
Útgáfa
F-040A
teikning nr.

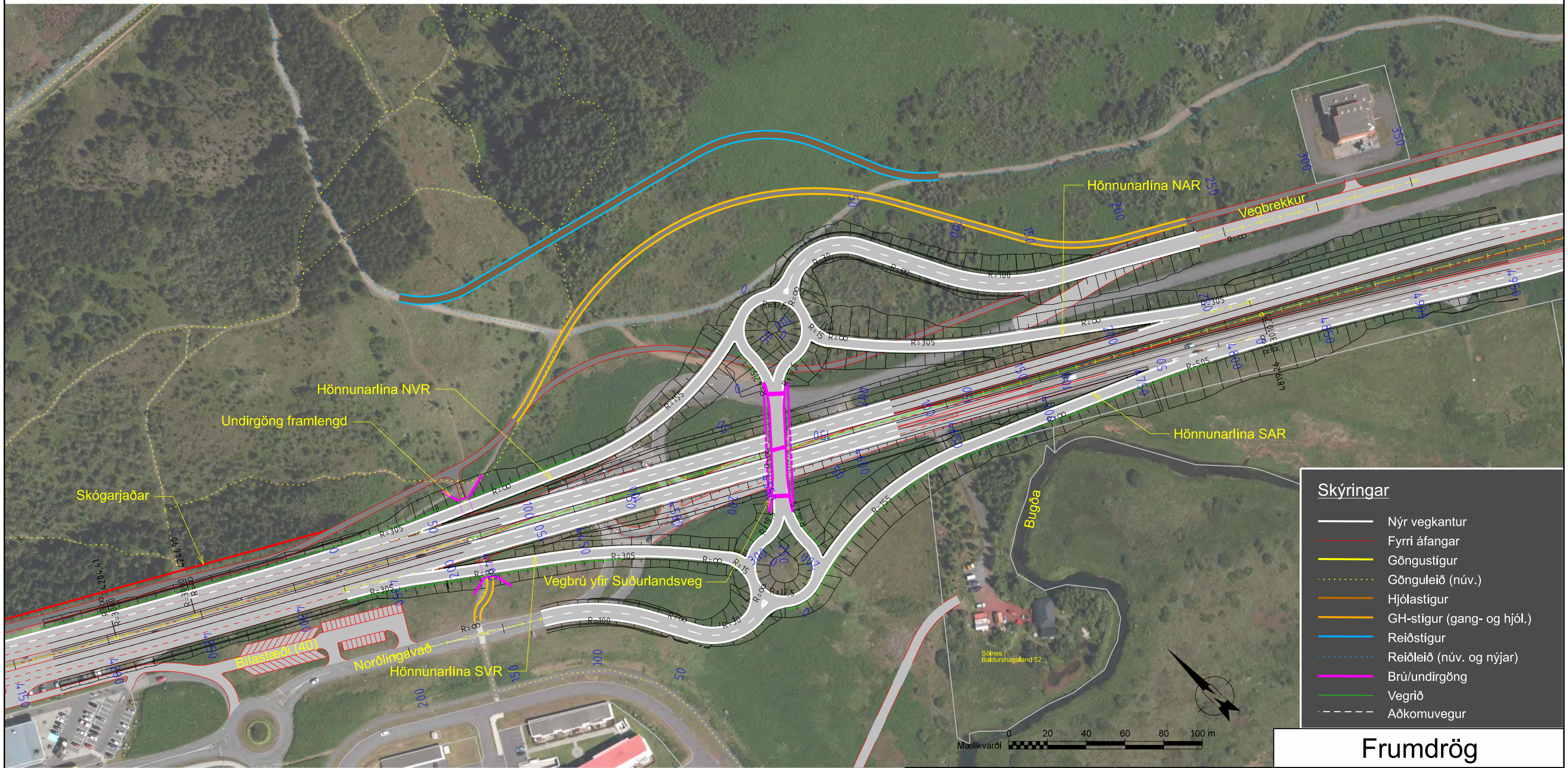
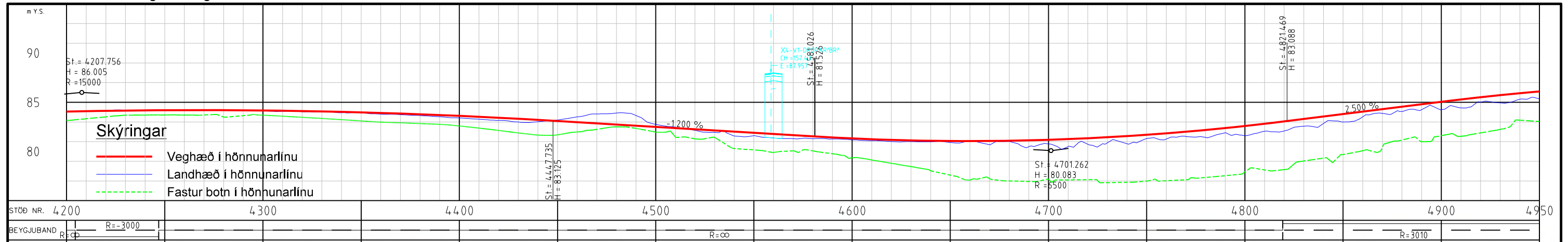
Landmælingar: Loftmyndir (Lidar) EFLA og Vegagerðin
Hnitakerfi: ÍSN93 Hæðarkerfi: H2004
Loftmynddata: Loftmyndir



EFLA VERKFRÆÐISTOFA	
DAGSETNING	NAFN
HANNAÐ Sept. 2019	HJÓ
TEIKNAD Feb. 2021	HJÓ
YFIRFARIÐ 17.11.2020	SM
útg. breyting	dags. nafn. yfir. SAMÞYKKT



Suðurlandsvegur, áfangi 4 - Valkostur 1



Landmælingar: Loftmyndir (Lidar) EFLA og Vegagerðin
 Hnitakerfi: ÍSN93 Hæðarkerfi: H2004
 Loftmyndataka: Loftmyndir

EFLA VERKFRÆÐISTOFA	
DAGSETNING	NAFN
HANNAÐ Sept. 2019	HJÓ
TEKNAÐ Feb. 2021	HJÓ
YFIRFARIÐ 17.11.2020	SM
útg. breyting	dags. nafn. áhr. SAMÞYKKT



Frumdrög

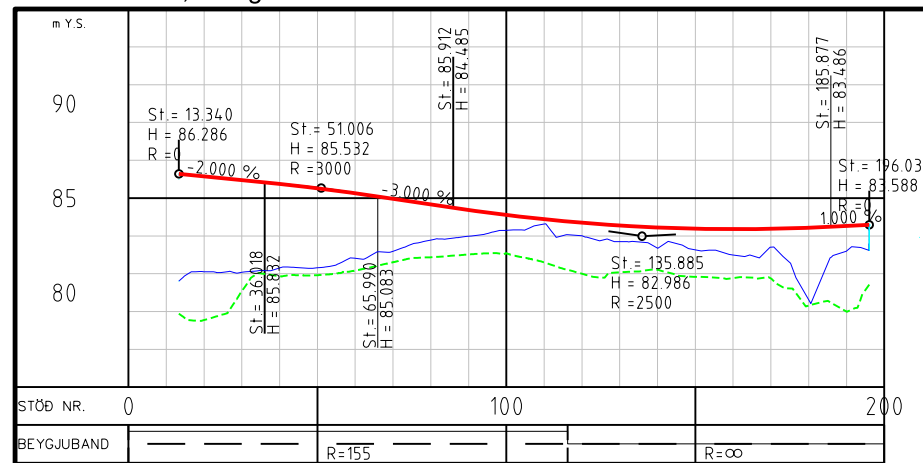
Suðurlandsvegur, tvöföldun
 Bæjarháls - Hólmásá

Grunnmynd og langsníð
 Áfangi 4 - Valkostur 1
 Mislæg vegamat við Norðlingavað

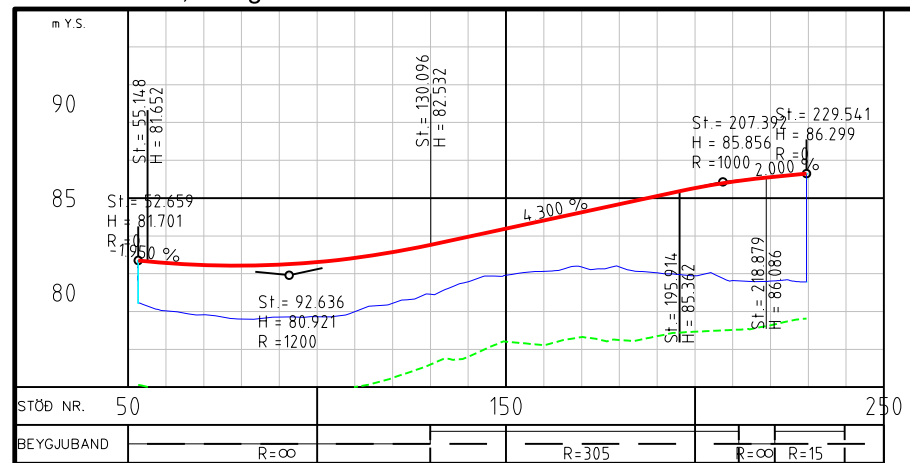
Mælfvarfi (A3) 1:2000/1:400
 EFLA teikning nr. 2970-311 F-041A 0
 útgáfa F-041A

vegrúmer 1 - e2/e3
 teikning nr.

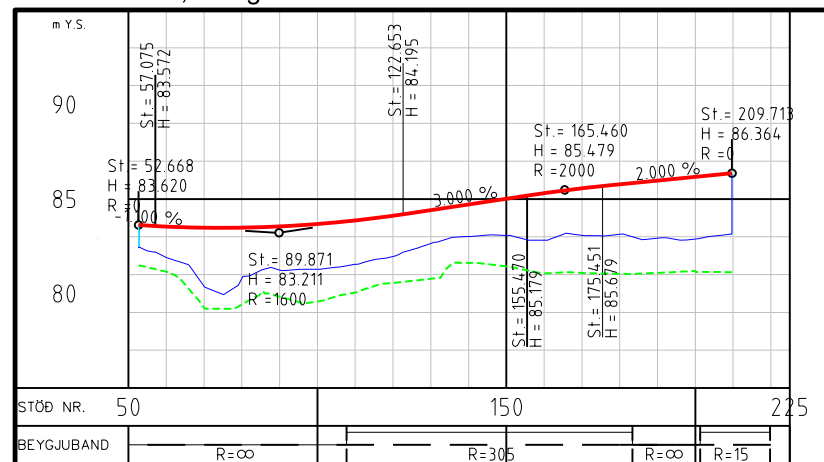
NVR, áfangi 4 - Valkostur 1



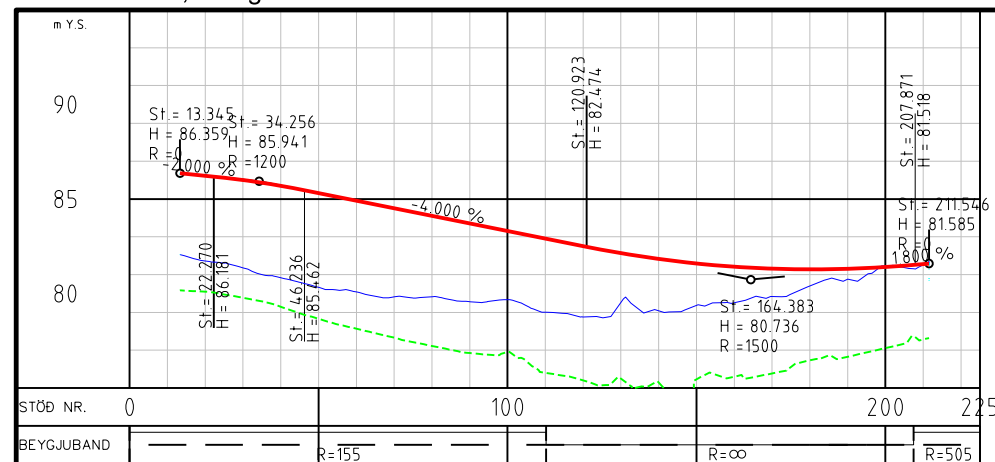
NAR, áfangi 4 - Valkostur 1



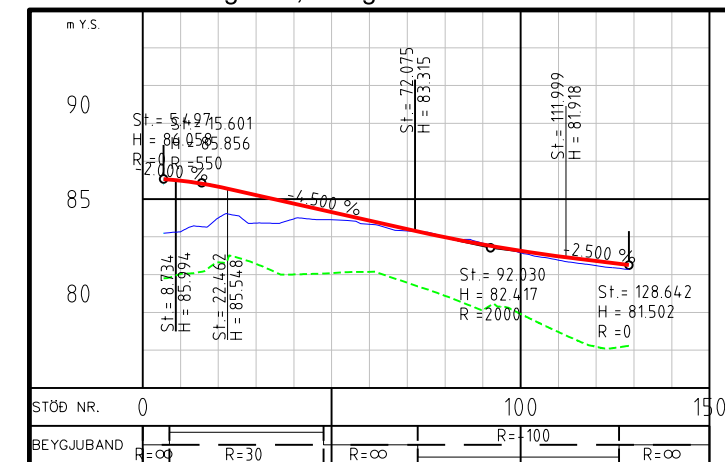
SVR, áfangi 4 - Valkostur 1



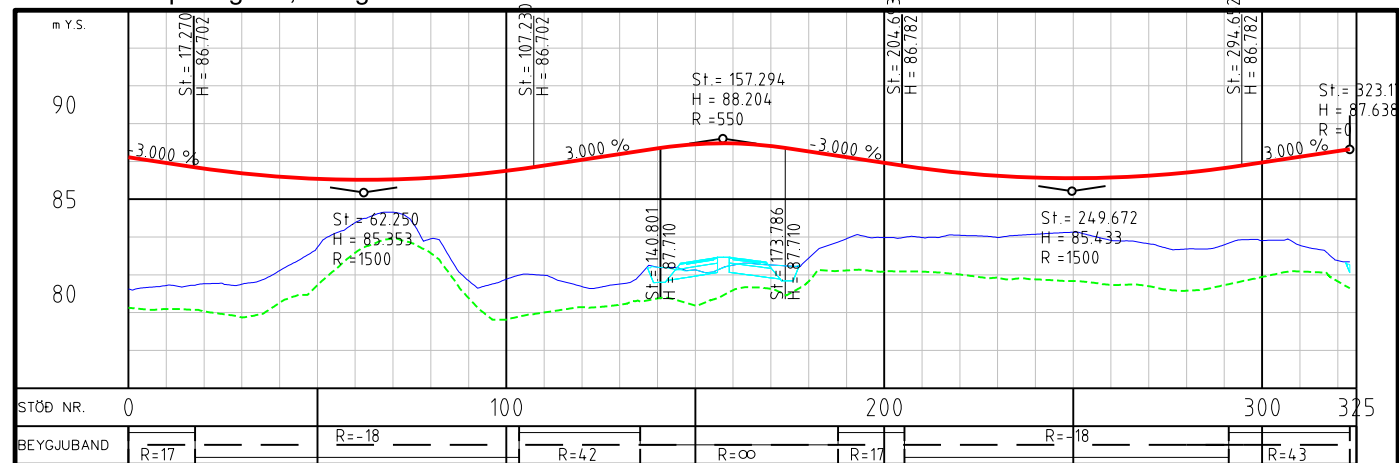
SAR, áfangi 4 - Valkostur 1



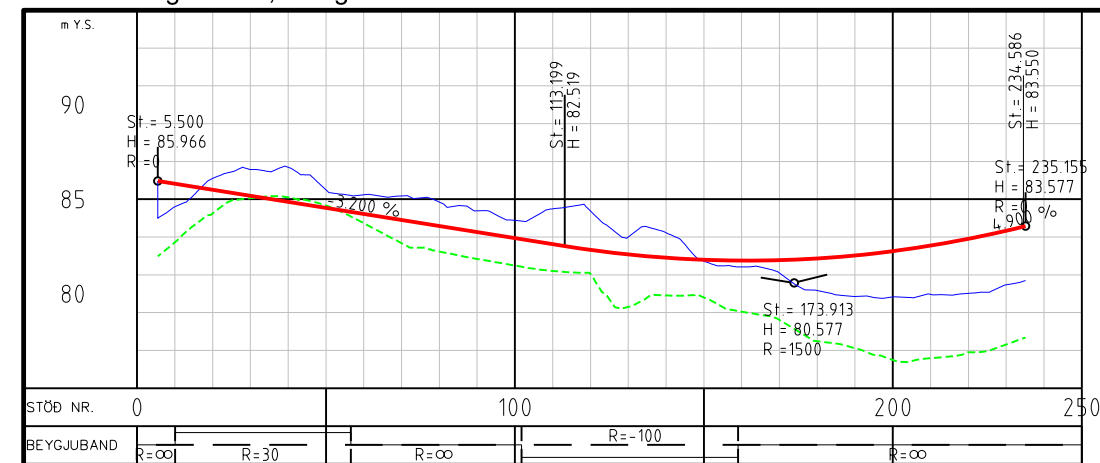
Norðlingavað, áfangi 4 - Valkostur 1



Dropar og brú, áfangi 4 - Valkostur 1

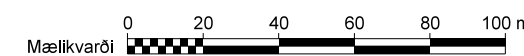


Vegbrekkur, áfangi 4 - Valkostur 1



Skýringar

- Veghæð í hönnunarlínu
- Landhæð í hönnunarlínu
- - - Fastur botn í hönnunarlínu



Landmælingar: Loftmyndir (Lidar) EFLA og Vegagerðin
 Hnitakerfi: ÍSN93 Hæðarkerfi: H2004
 Loftmyndataka: Loftmyndir

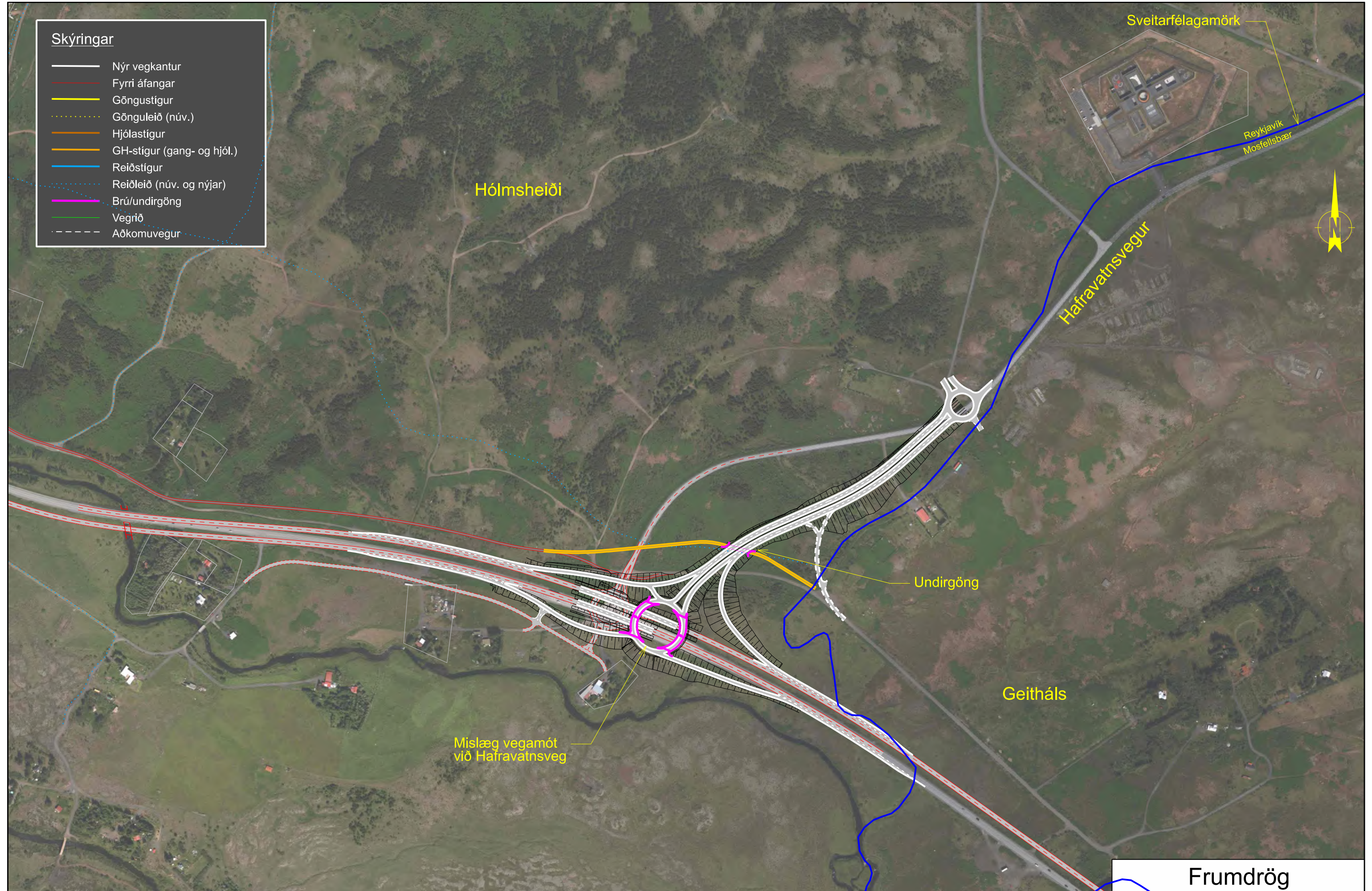
EFLA VERKFRÆÐISTOFA		
DAGSETNING	NAFN	
HANNAÐ	Sept. 2019	HJS
TEKNAÐ	Feb. 2022	HJS
YFRIFARIAÐ	17.11.2020	SM
útg. breyting	dags.	nafn
		SAMÞYKKT



Frumdrög	
Suðurlandsvegur, tvöföldun Bæjarháls - Hólmásá	vegrúmer 1 - e2/e3
Langsnið í rampa Áfangi 4 - Valkostur 1 Mislæg vegamót við Norðlingavað	
Mæliskvarði (A3) F-042A-A4-Valkostur1- Langsnið_rampar.dgn	Málfræðing nr. 2970-311 F-042A 0
Útgáfa 1:2000/1:400	Málfræðing nr. F-042A

Áfangi 5 - Valkostur 2

- Skýringar**
- Nýr vegkantur
 - Fyrri áfangar
 - Göngustígur
 - Gönguleið (núv.)
 - Hjólastígur
 - GH-stígur (gang- og hjól.)
 - Reiðstígur
 - Reiðleið (núv. og nýjar)
 - Brú/undirgöng
 - Vegrið
 - Aðkomuvegur



Mislæg vegamót við Hafravatnsveg

Undirgöng

Geitháls

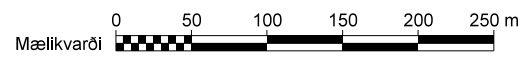
Sveitarfélagamörk

Reykjavík
Mosfellsbær

Hafravatnsvegur

Hólmsheiði

Landmælingar: Loftmyndir (Lidar) EFLA og Vegagerðin
 Hnitakerfi: ÍSN93 Hæðarkerfi: H2004
 Loftmynddata: Loftmyndir



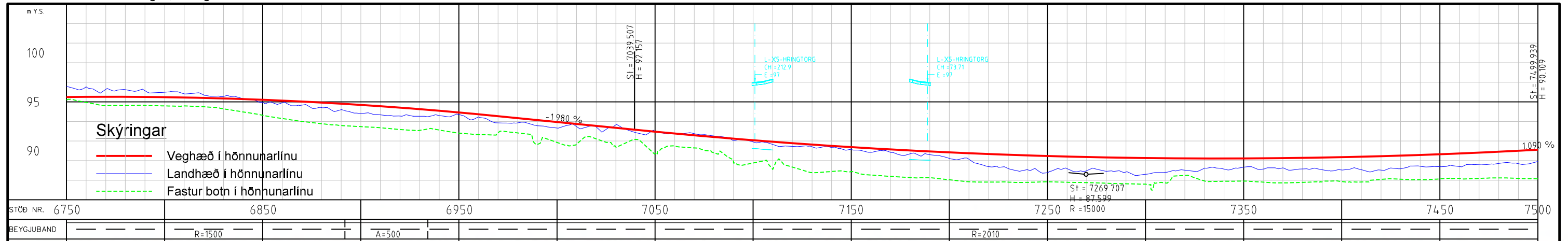
útg.	breyting	dags.	nafn	áhr.	SAMBÝKKT

EFLA VERKFRÆÐISTOFA		
DAGSETNING	NAFN	
HANNAÐ	Sept. 2019	HJS
TEIKNAD	Feb. 2022	HJS
YFIRFARIÐ		



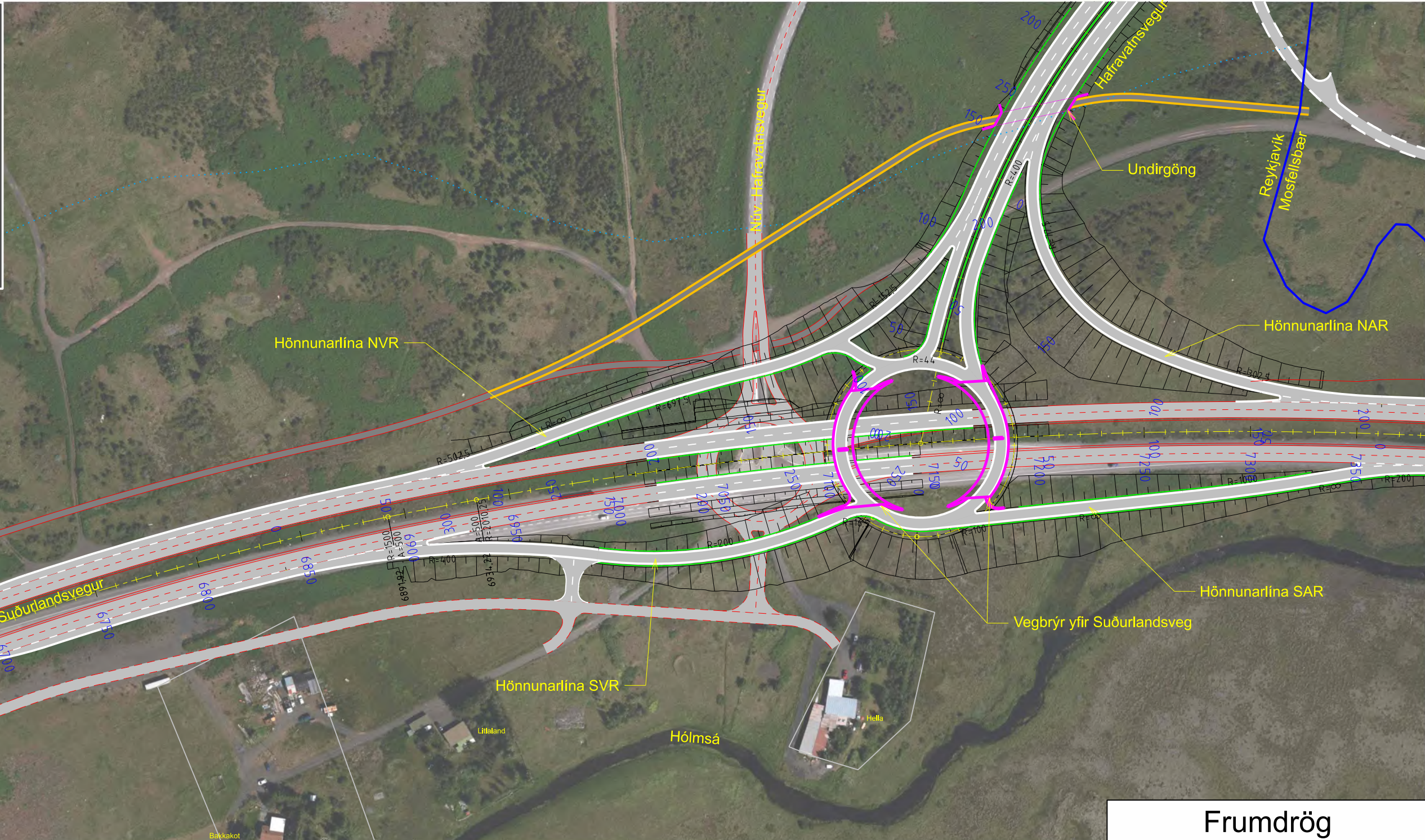
Frumdrög			
Suðurlandsvegur, tvöföldun Bæjarháls - Hólmsá			vegrúmer 1 - e2/e3
Grunnmynd - Áfangi 5 Mislæg vegamót við Hafravatnsveg Valkostur 2			
F-050B-Grunnmynd- Áfang5-Valkostur2	Mælikvarði (A3) 1:5000	EFLA teikning nr. 2970-311 F-050B 0	útgáfa F-050B

Suðurlandsvegur, áfangi 5 - Valkostur 2

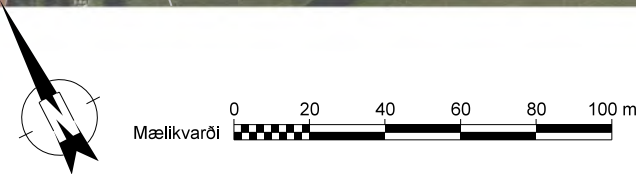


Skýringar


- Nýr vegkantur
- Fyrri áfangar
- Göngustígur
- Gönguleið (núv.)
- Hjólastígur
- GH-stígur (gang- og hjól.)
- Reiðstígur
- Reiðleið (núv. og nýjar)
- Brú/undirgöng
- Vegrið
- Aðkomuvegur



Landmælingar: Loftmyndir (Lidar) EFLA og Vegagerðin
 Hnitakerfi: ÍSN93 Hæðarkerfi: H2004
 Loftmynddata: Loftmyndir



EFLA VERKFRÆÐISTOFA			
DAGSETNING	NAFN		
HANNAÐ	Sept. 2020	HJS	
TEKNAÐ	Feb. 2022	HJS	
YFIRFARIÐ	17.11.2020	SM	
útg. breyting	dags.	nafn	SAMBÝKKT



Frumdrög

Suðurlandsvegur, tvöföldun
 Bæjarháls - Hólmsá

Grunnmynd og langsníð
 Áfangi 5 - Valkostur 2
 Mislæg vegamót við Hafravatnsveg

Mækkvarði (A3) F-051B-A5-G&L-Valkostur2.dgn
 1:2000/1:400

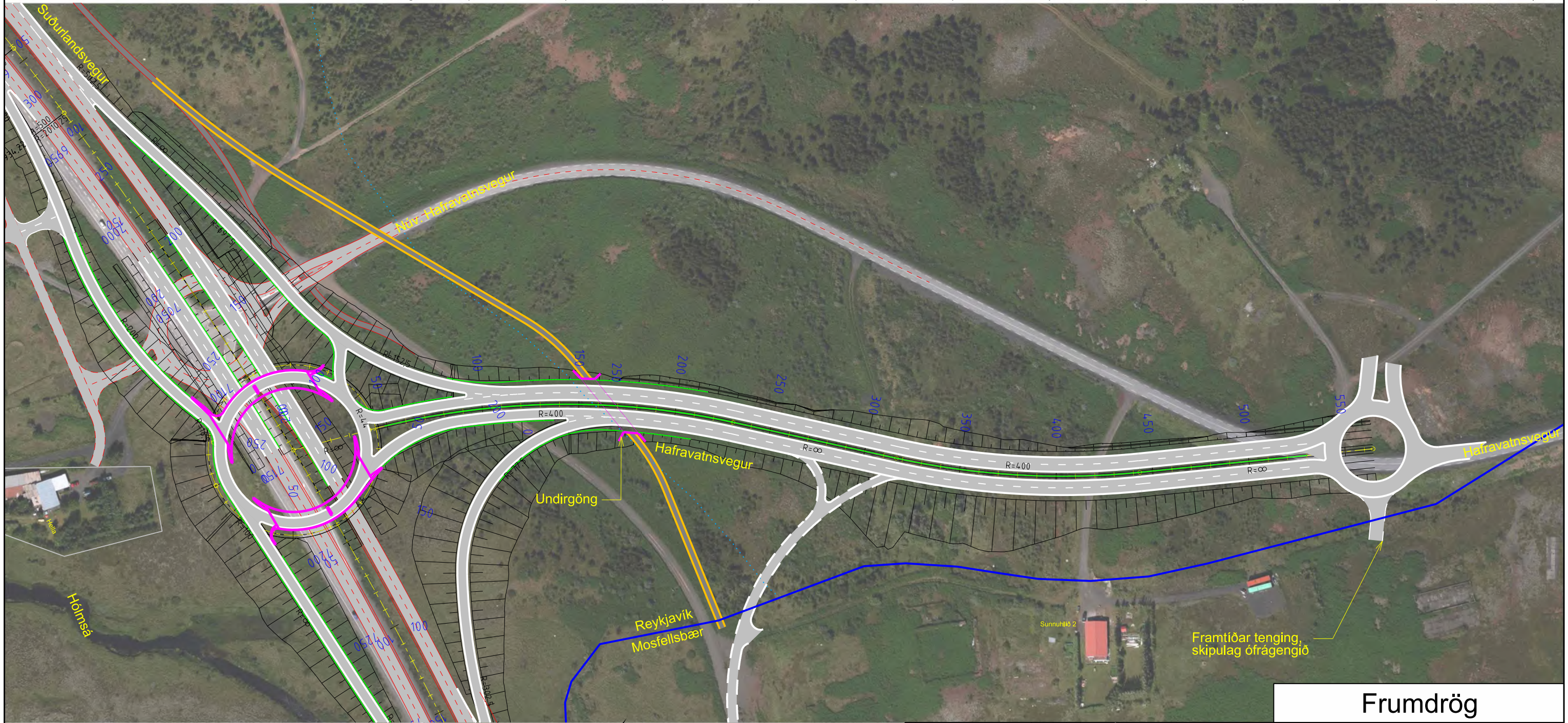
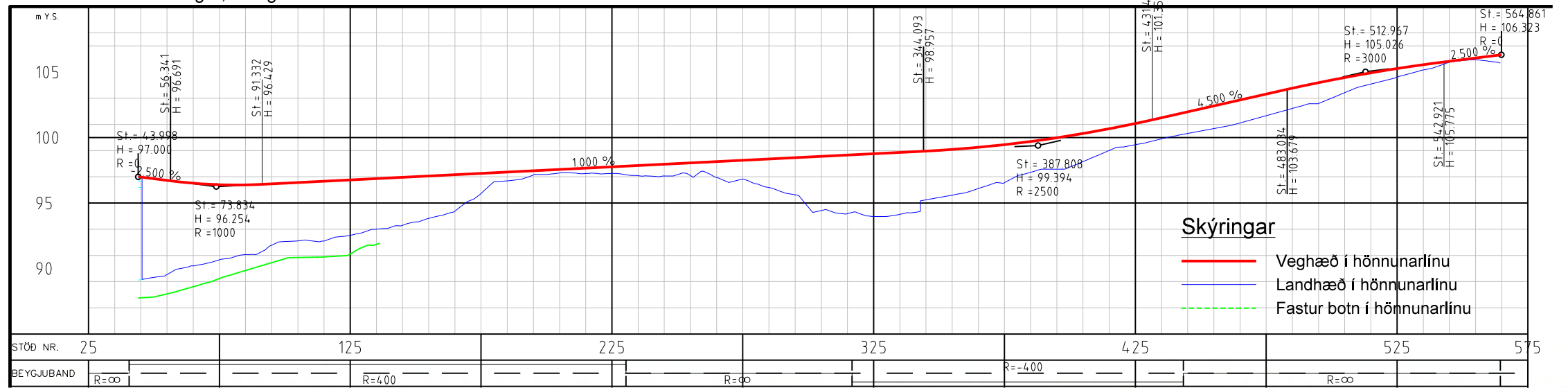
EFLA teikning nr. útgáfa
 2970-311 F-051B 0

vegrúmer
 1 - e2/e3

teikning nr.
F-051B

Hafravatnsvegur, áfangi 5 - Valkostur 2


- Skýringar**
- Nýr vegkantur
 - Fyrri áfangar
 - Göngustígur
 - Gönguleið (núv.)
 - Hjólastígur
 - GH-stígur (gang- og hjól.)
 - Reiðstígur
 - Reiðleið (núv. og nýjar)
 - Brú/undirgöng
 - Vegrið
 - Aðkomuvegur



Landmælingar: Loftmyndir (Lidar) EFLA og Vegagerðin
 Hnitakerfi: ÍSN93 Hæðarkerfi: H2004
 Loftmynddataka: Loftmyndir



EFLA		VERKFRÆÐISTOFA	
DAGSETNING	NAFN	DAGSETNING	NAFN
HANNAÐ	Sept. 2020	HJÓL	
TEKNAÐ	Feb. 2022	HJÓL	
YFIRFARIÐ	17.11.2020	SM	



Frumdrög

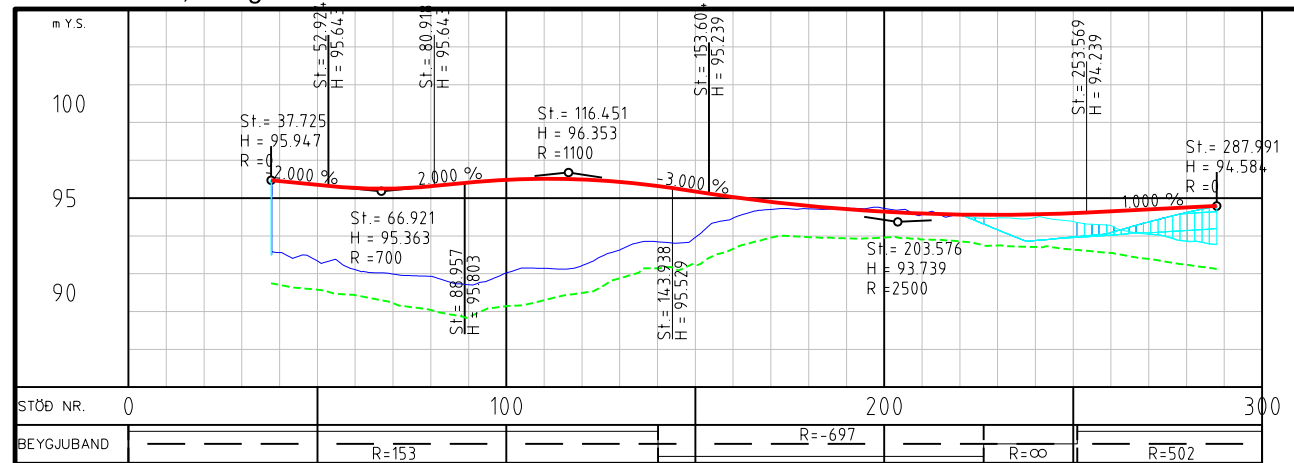
Suðurlandsvegur, tvöföldun
 Bæjarháls - Hólmhá

Grunnmynd og langsníð
 Áfangi 5 - Valkostur 2
 Hafravatnsvegur

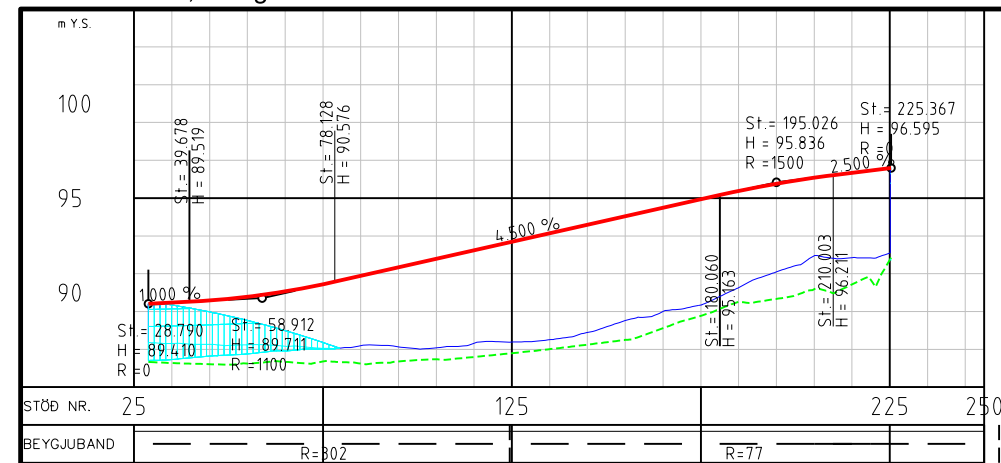
Mælikvarði (A3) 1:2000/1:400
 EFLA teikning nr. 2970-311 F-052B 0
 útgáfa F-052B

vegrúmer 1 - e2/e3
 teikning nr.

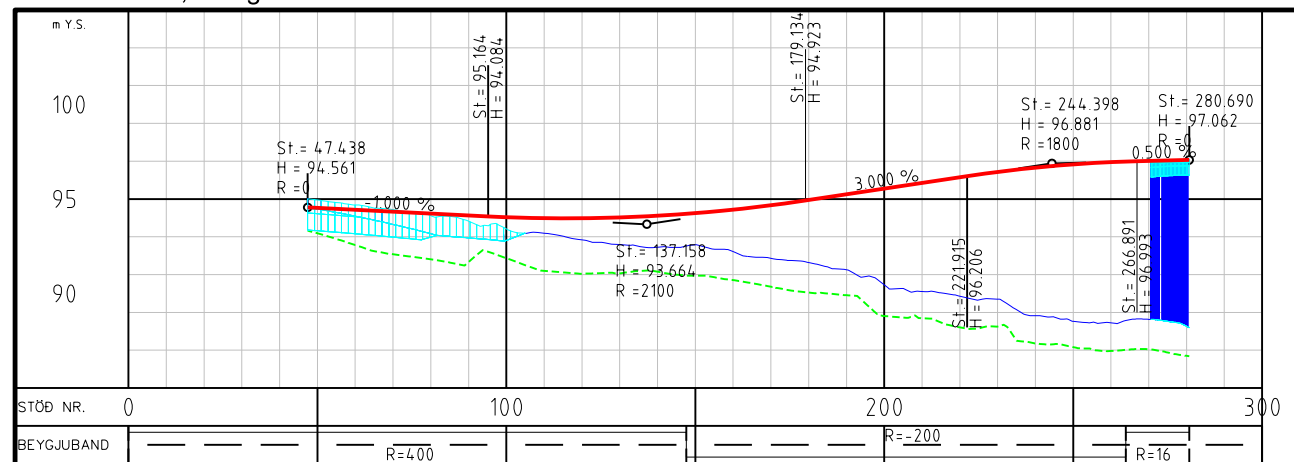
NVR, áfangi 5 - Valkostur 2



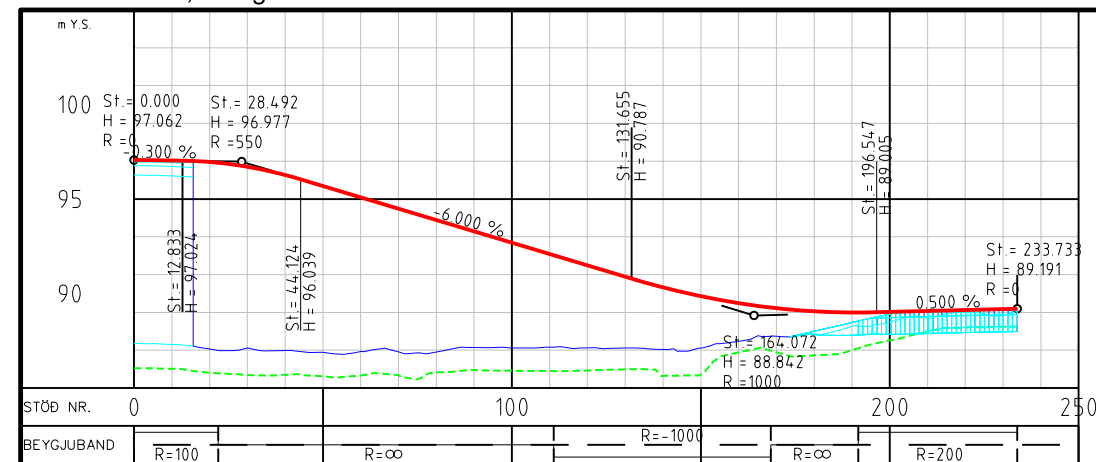
NAR, áfangi 5 - Valkostur 2



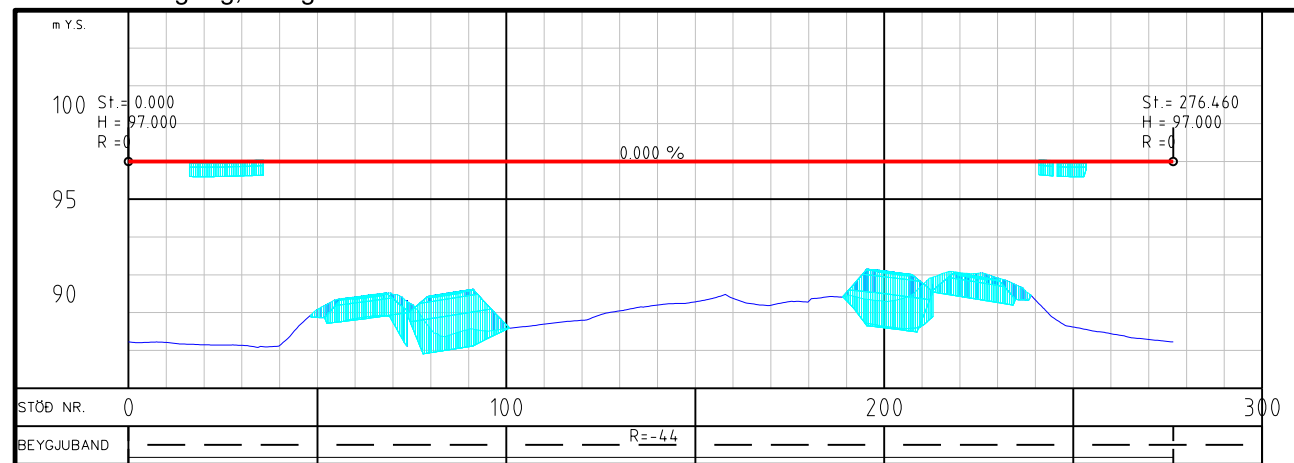
SVR, áfangi 5 - Valkostur 2



SAR, áfangi 5 - Valkostur 2

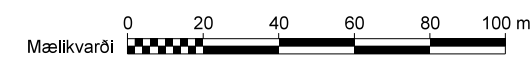


Hringtorg, áfangi 5 - Valkostur 2



Skýringar

- Veghæð í hönnunarlínu
- Landhæð í hönnunarlínu
- - - Fastur botn í hönnunarlínu

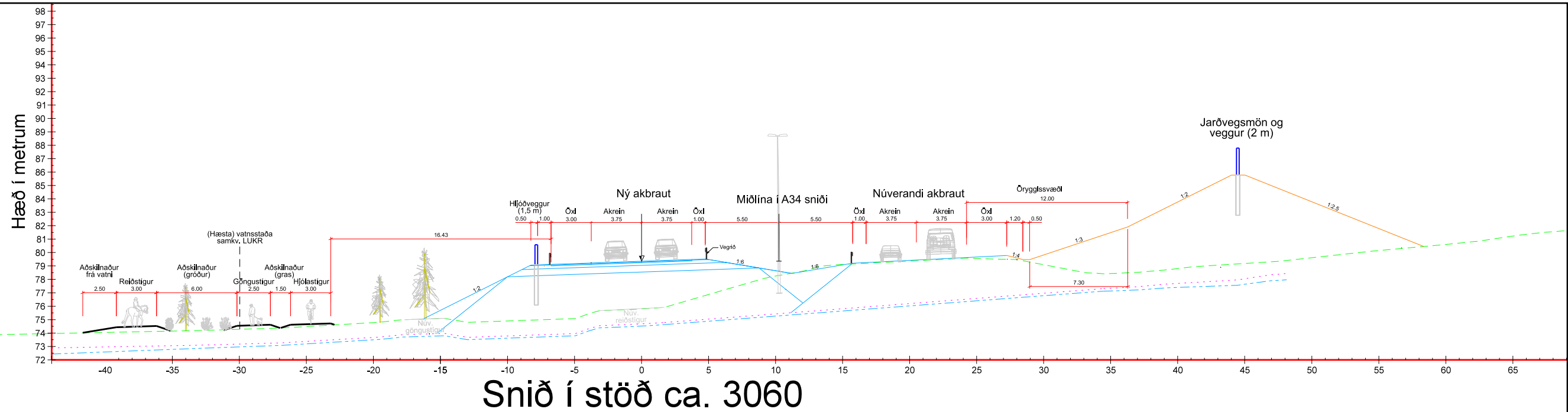


Landmælingar: Loftmyndir (Lidar) EFLA og Vegagerðin
 Hnitakerfi: ÍSN93 Hæðarkerfi: H2004
 Loftmyndataka: Loftmyndir

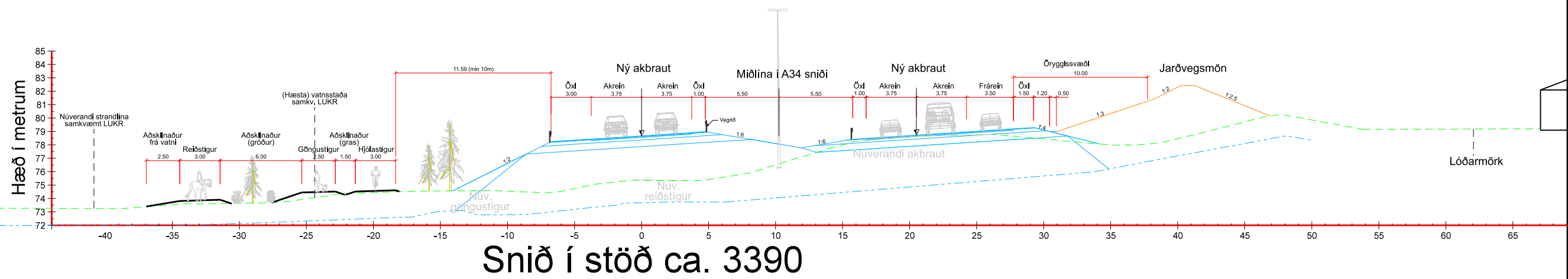
		Reykjavíkurborg	
HANNAÐ TEIKNAD YFIRFARIÐ	Sept. 2019 Feb. 2022 17.11.2020	HANNAÐ HJÓ SM	HANNAÐ HANNAÐ HANNAÐ
útg. breyting	dags. nafn átt. SAMÞYKKT	Mælikvarði (A3) 1:2000/1:400	EFLA teikning nr. 2970-311 F-053B 0 útgáfa F-053B

<h1>Frumdrög</h1>		vegnúmer 1 - e2/e3
Suðurlandsvegur, tvöföldun Bæjarháls - Hólmháls		
Langsníð í rampa Áfangi 5 - Valkostur 2 Mislæg vegamót við Hafravatnsveg		
Mælikvarði (A3) 1:2000/1:400		útgáfa F-053B

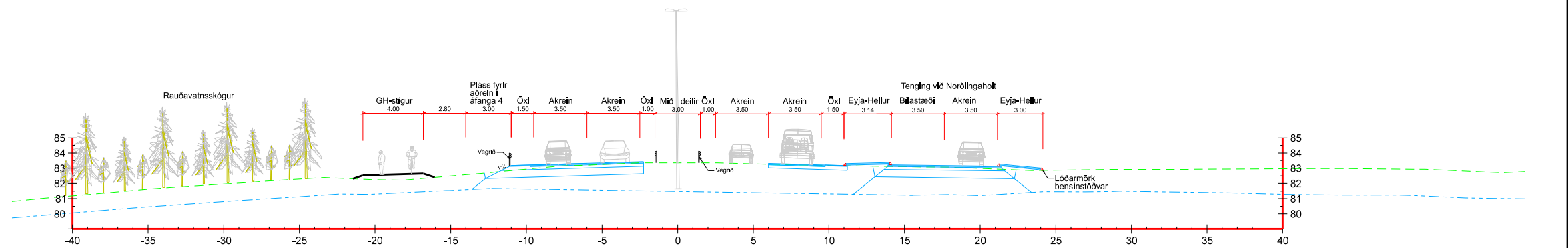
Kennisnið



Snið í stöð ca. 3060



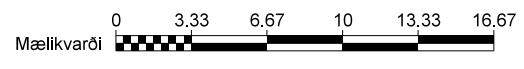
Snið í stöð ca. 3390



Snið í stöð ca. 4100

Skýringar

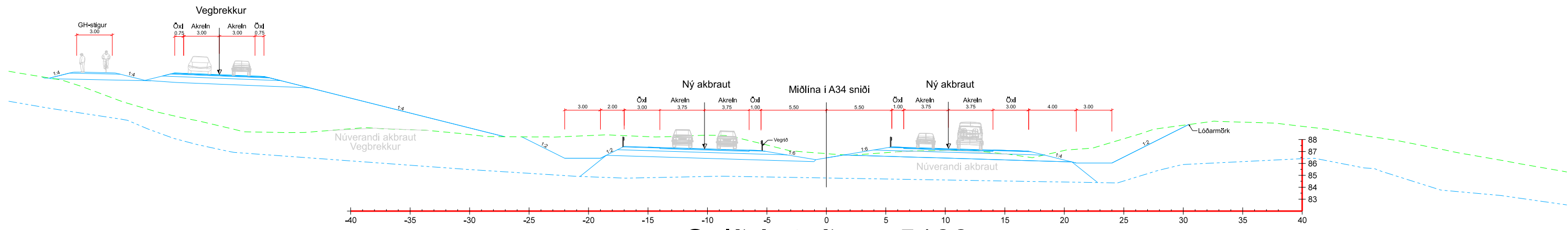
- Landhæð
- Buðarhæfur botn
- Fastur botn
- Hljóðmön



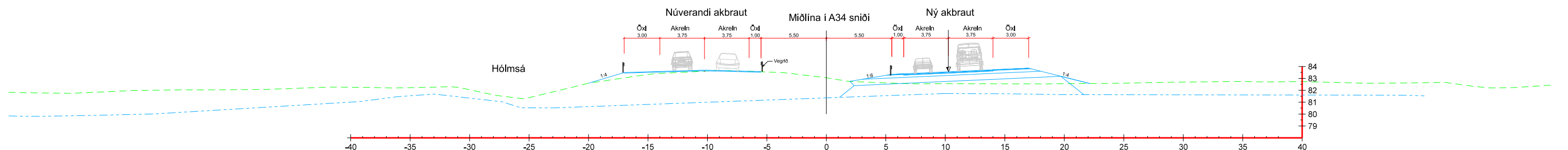
<h2>Frumdrög</h2>		vegrúmer
Suðurlandsvegur, tvöföldun Bæjarháls - Hólmháls		1 - e2/e3
Kennisnið, áfangi 1 Snið við stöðvar 3060, 3390 og 4100		
F-061-Kennisnið Áfangi_1.dgn	Mælikvarði (A3) 1:333	EFLA teikning nr. 2970-311 F-061 0
F-061		teikning nr.

EFLA VERKFRÆÐISTOFA		
DAGSETNING	NAFN	
HANNIAD	Maí 2020	HJS
TEKNIAD	Nóv. 2020	HJS
YFIRFARIAD	17.11.2020	SM
útg. breyting	dags.	nafn
SAMÞYKKT		

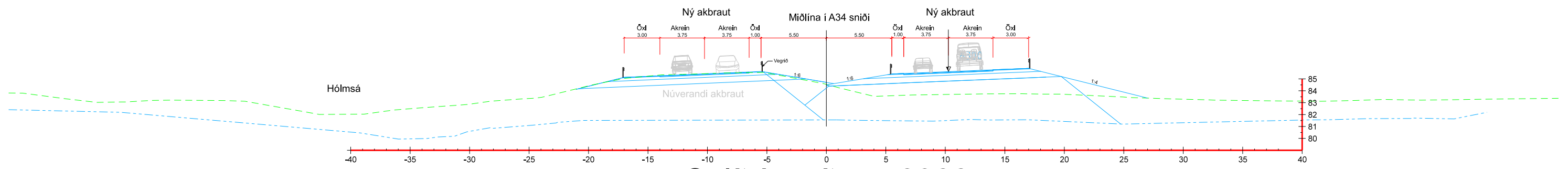




Snið í stöð ca. 5100



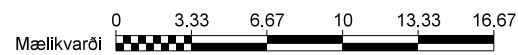
Snið í stöð ca. 6100



Snið í stöð ca. 6300

Skýringar

- Landhæð
- Buðarhæfur botn
- Fastur botn
- Hljóðmön

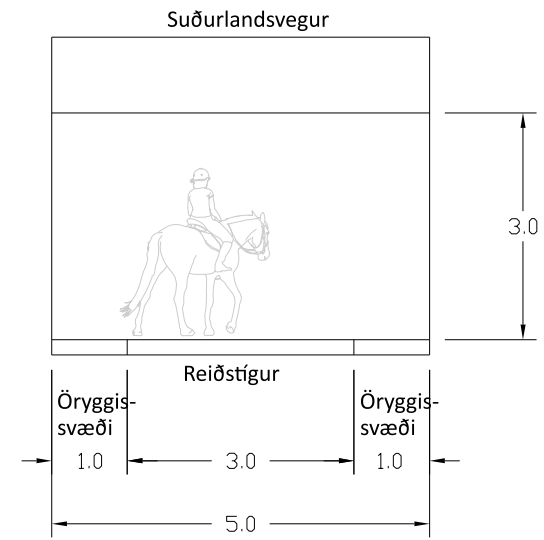


EFLA VERKFRÆÐISTOFA		
DAGSETNING	NAFN	
HANNAÐ	Mai 2020	HJS
TEKNAÐ	Nov. 2020	HJS
YFIRFARIÐ	17.11.2020	SM
ölg. breyting	dags.	nafn yfir.
SAMBÝKKT		

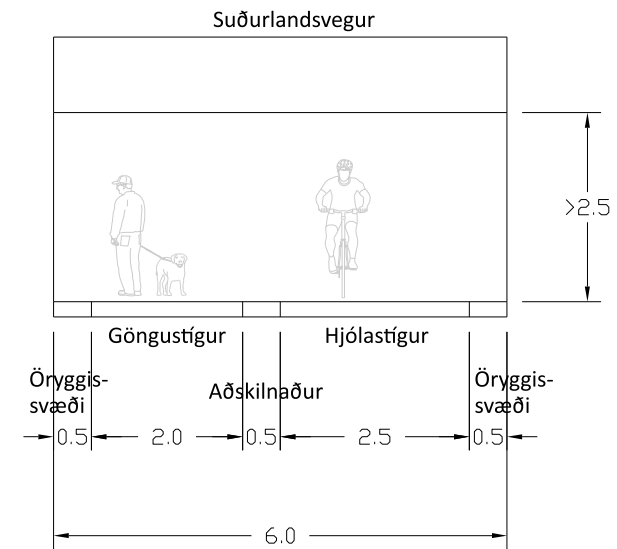


Frumdrög	
Suðurlandsvegur, tvöföldun Bæjarháls - Hólmsá	vegrúmer 1 - e2/e3
Kennisnið, áfangi 2 Snið við stöðvar 5100, 6100 og 6300	
F-062-Kennisnið ÁfangL_2.dgn	Mælikvarði (A3) 1:333
EFLA teikning nr. 2970-311 F-062	Útgáfa 0
F-062	
teikning nr.	

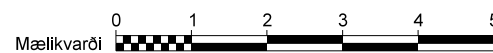
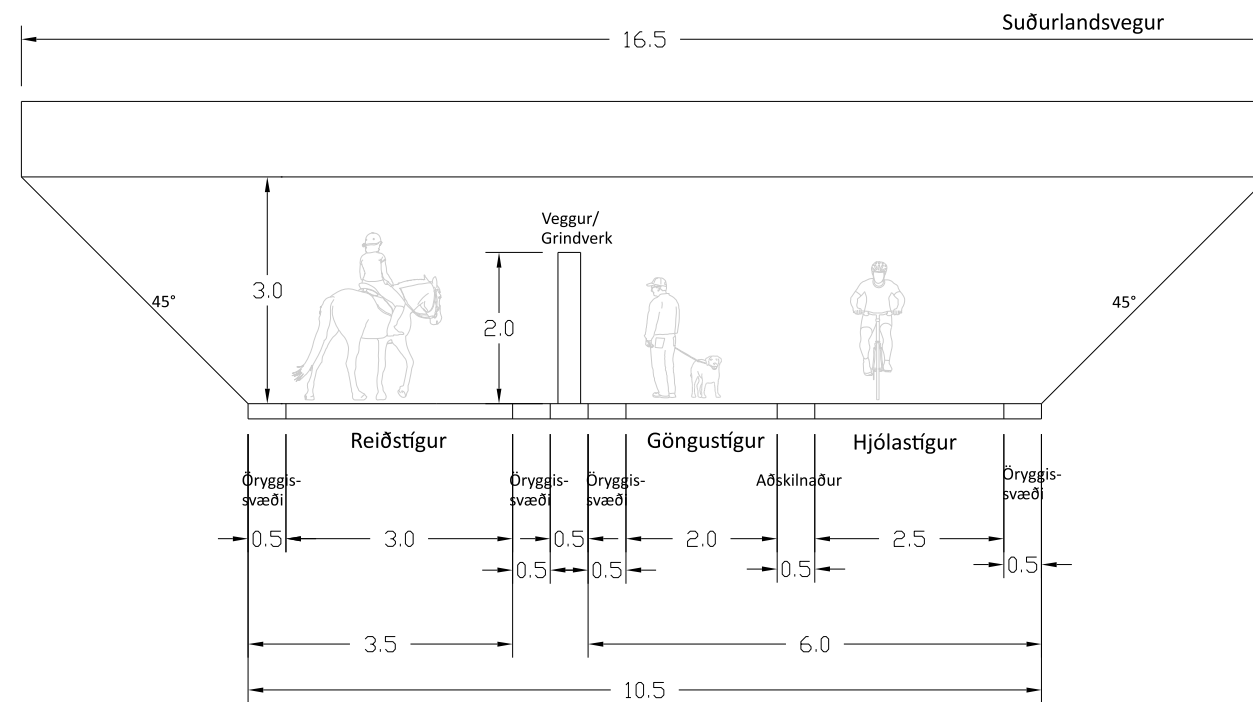
Kennisnið í reiðgöng



Kennisnið í göngu- og hjólastíg í undirgöngum



Kennisnið í aðskilda stíga undir brú



EFLA VERKFRÆÐISTOFA	
DAGSETNING	NAFN
HANNAÐ Maí 2020	RGH
TEIKNAD Nov. 2020	HJS
YFIRFARIÐ 17.11.2020	SM
útg. breyting	dag. nafn yfir. SAMÞYKKT



Frumdrög	
Suðurlandsvegur, tvöföldun Bæjarháls - Hólmsá	
Kennisnið í stíga í undirgöngum og undir brú	
F-063-Kennisnið- Stígar.dgn	Mælikvarði (A3) 1:100
EFLA teikning nr. 2970-311 F-063 0	útgáfa F-063
vegrúmer 1 - e2/e3	teikning nr.

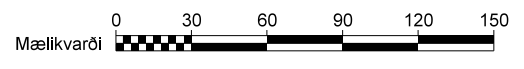
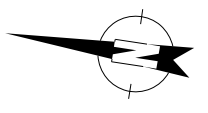
Hljóðvarnir



Skýringar

	Nýr vegkantur
	Fyrri áfangar
	Göngustígur
	Gönguleið (núv.)
	Hjólástígur
	GH-stígur (gang- og hjól.)
	Reiðstígur
	Reiðleið (núv. og nýjar)
	Brú/undirgöng
	Vegríð
	Aðkomuvegur

Landmælingar: Loftmyndir (Lidar) EFLA og Vegagerðin
 Hnitakerfi: ÍSN93 Hæðarkerfi: H2004
 Loftmynddataka: Loftmyndir






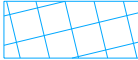

EFLA				
VERKFRÆÐISTOFA				
DAGSETNING	NAFN			
HANNAÐ	Núv. 2019	HJS		
TEIKNAD	Des. 2020	HJS		
YFIRFARIÐ	17.11.2020	SM		
útg. breyting	dags.	nafn	ylfr.	SAMBÝKKT












Frumdrög		vegrúmer
Suðurlandsvegur, tvöföldun Bæjarháls - Hólmásá		1 - e2/e3
Yfirlitsmynd Hljóðvarnir við Selás og Rauðavatn		
F-071-A1 +Hljóðvarnir.dgn	Mæliskvarði (A3) 1:3000	EFLA teikning nr. 2970-311 F-071 0
útgáfa		F-071
F-071-A1		teikning nr.

Vatnsverndaraðgerðir






Vatnsverndarsvæði, skýringar

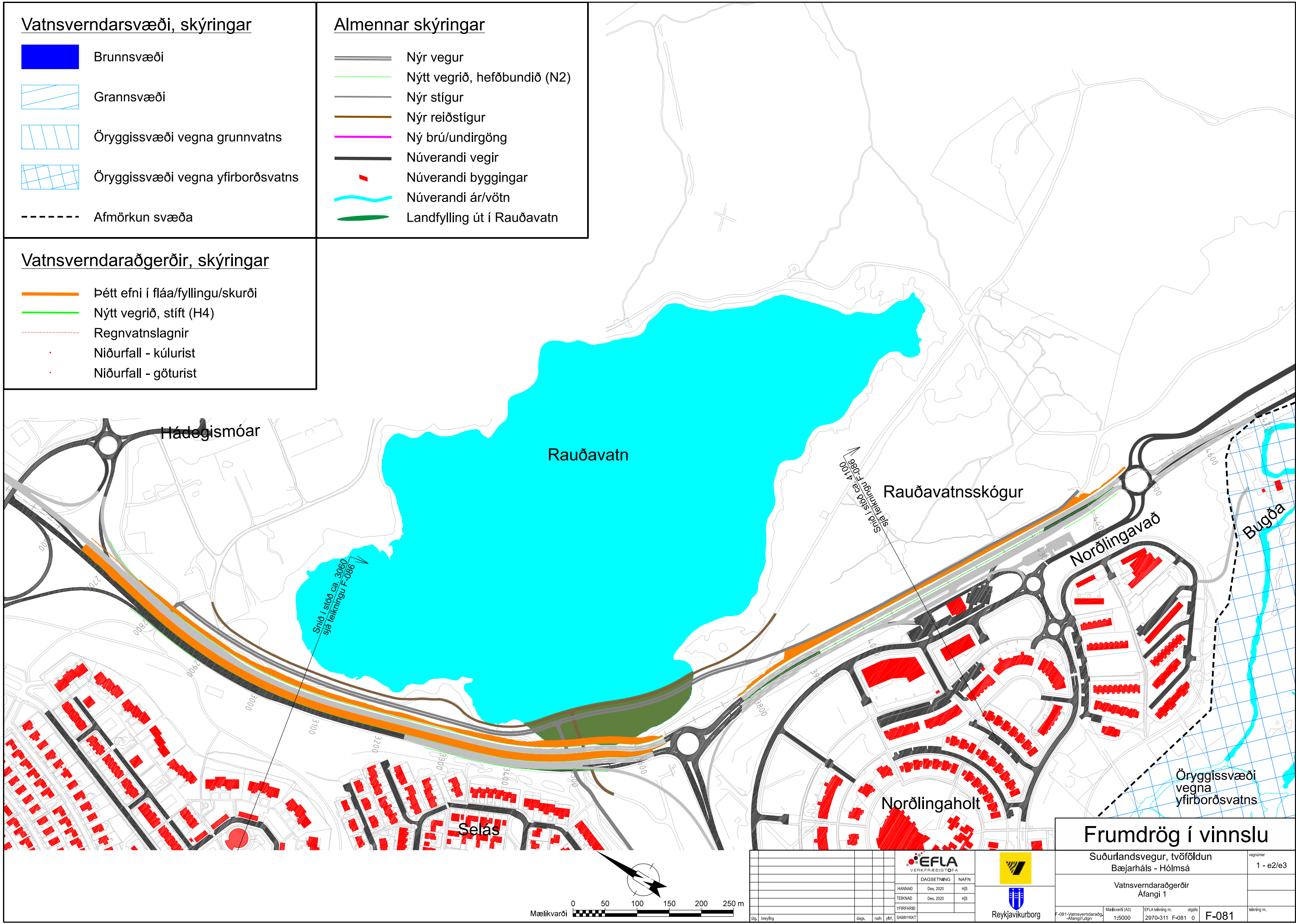
-  Brunnsvæði
-  Grannsvæði
-  Öryggissvæði vegna grunnvatns
-  Öryggissvæði vegna yfirborðsvatns
-  Afmörkun svæða

Almennar skýringar

-  Nýr vegur
-  Nýtt vegrið, hefðbundið (N2)
-  Nýr stígur
-  Nýr reiðstígur
-  Ný brú/undirgöng
-  Núverandi vegir
-  Núverandi byggingar
-  Núverandi ár/vötn
-  Landfylling út í Rauðavatn

Vatnsverndaraðgerðir, skýringar

-  Þétt efni í fláa/fyllingu/skurði
-  Nýtt vegrið, stíft (H4)
-  Regnvatnslagnir
-  Niðurfall - kúlurist
-  Niðurfall - göturist



Frumdrög í vinnslu

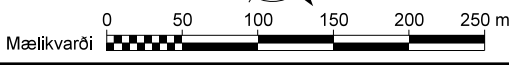
Suðurlandsvegur, tvöföldun
Bæjarháls - Hólmháls

Vatnsverndaraðgerðir
Áfangi 1


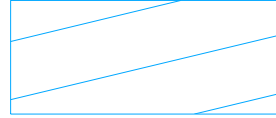

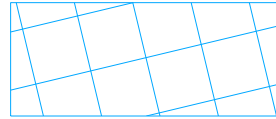

Mælikvarði (A3) 1:5000
EFLA teikning nr. 2970-311 F-081 0
Útgáfa 0
F-081











Ög.	Breyting	Dags.	Nafn	Ábyrgð








Vatnsverndarsvæði, skýringar

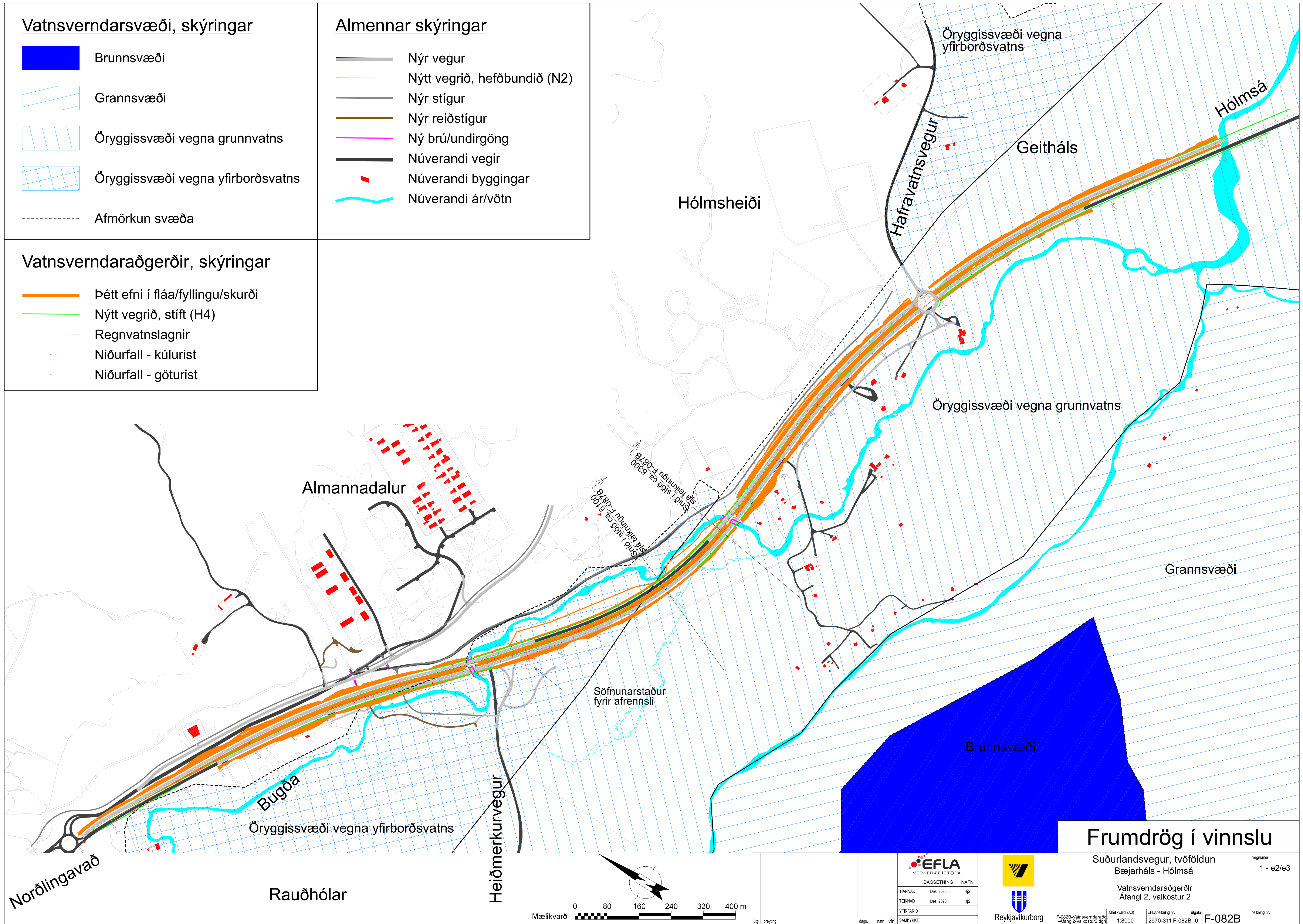
-  Brunnsvæði
-  Grannsvæði
-  Öryggissvæði vegna grunnvatns
-  Öryggissvæði vegna yfirborðsvatns
-  Afmörkun svæða

Almennar skýringar

-  Nýr vegur
-  Nýtt vegrið, hefðbundið (N2)
-  Nýr stígur
-  Nýr reiðstígur
-  Ný brú/undirgöng
-  Núverandi vegir
-  Núverandi byggingar
-  Núverandi ár/vötn

Vatnsverndaraðgerðir, skýringar

-  Þétt efni í fláa/fyllingu/skurði
-  Nýtt vegrið, stíft (H4)
-  Regnvatnslagnir
-  Niðurfall - kúlurist
-  Niðurfall - göturist



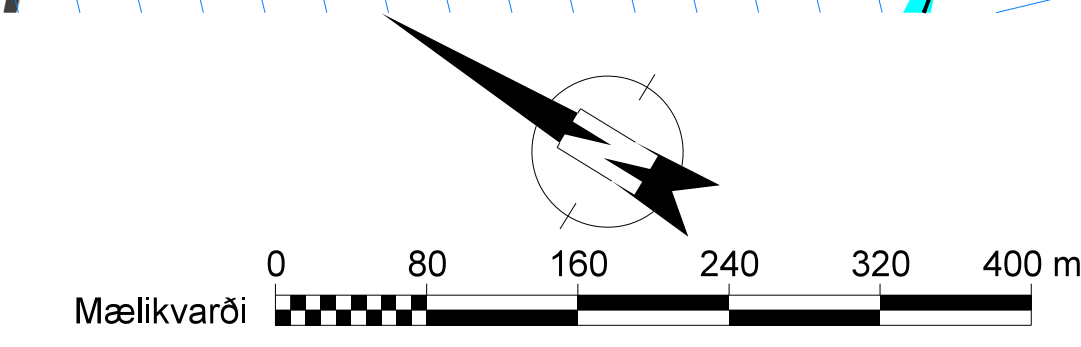
Frumdrög í vinnslu

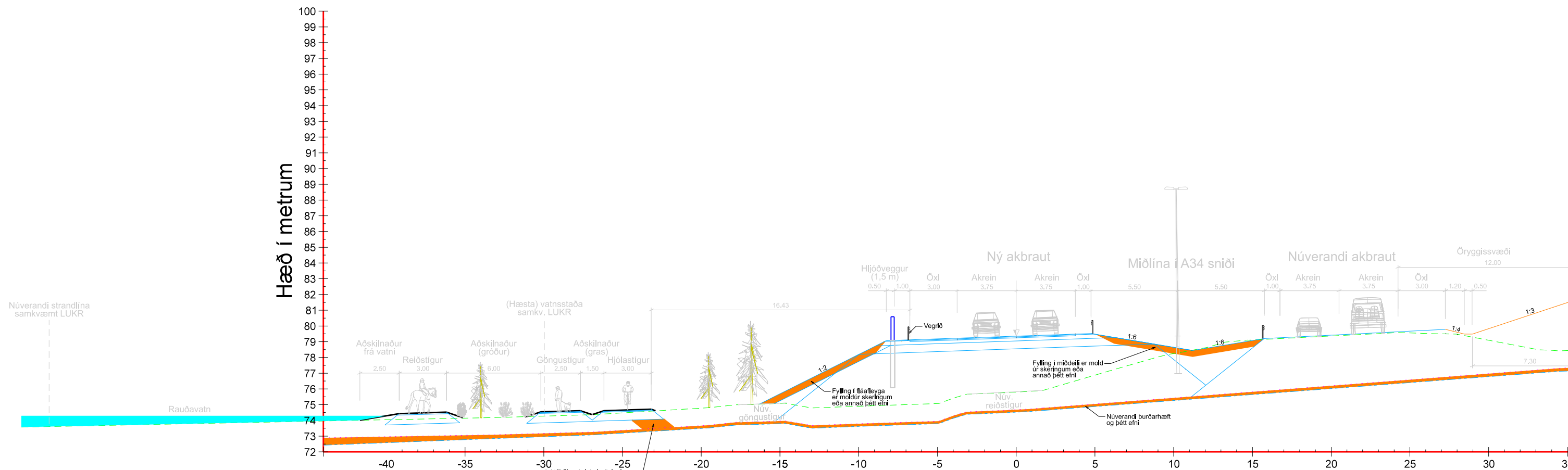
Suðurlandsvegur, tvöföldun
Bæjarháls - Hólmsá

Vatnsverndaraðgerðir
Áfangi 2, valkostur 2

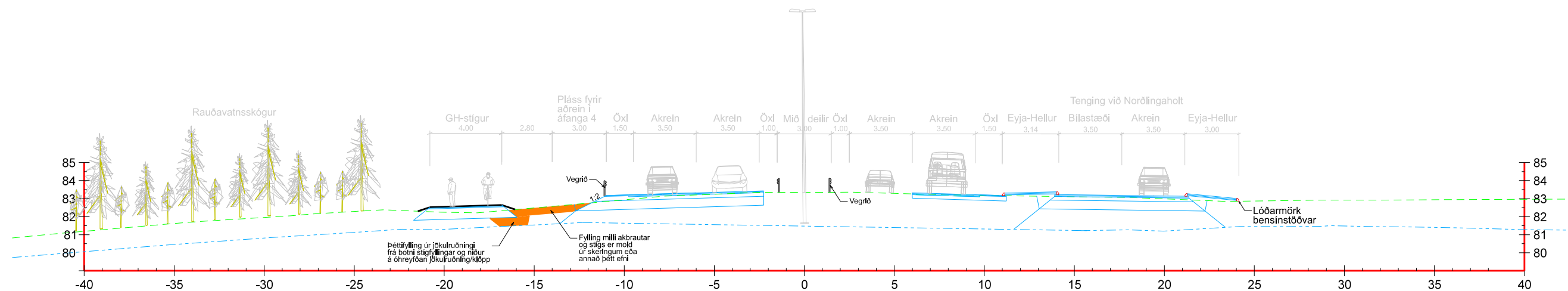
Mælikvarði (A3) 1:8000
EFLA teikning nr. 2970-311 F-082B 0
Útgáfa F-082B
vegnúmer 1 - e2/e3
teikning nr.

EFLA VERKFRÆÐISTOFA		
DAGSETNING	NAFN	
HANNAÐ	Des. 2020	HJS
TEKNAÐ	Des. 2020	HJS
YFIRFARIÐ		
útg. breyting	dags.	nafn. yfirt. SAMÞYKKT





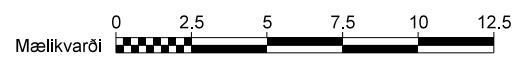
Snið í stöð ca. 3060
Mögulegar aðgerðir við Rauðavatn



Snið í stöð ca. 4100
Mögulegar aðgerðir við Rauðavatnsskóg

Skýringar

- Landhæð
- Buðarhæfur botn
- Fastur botn

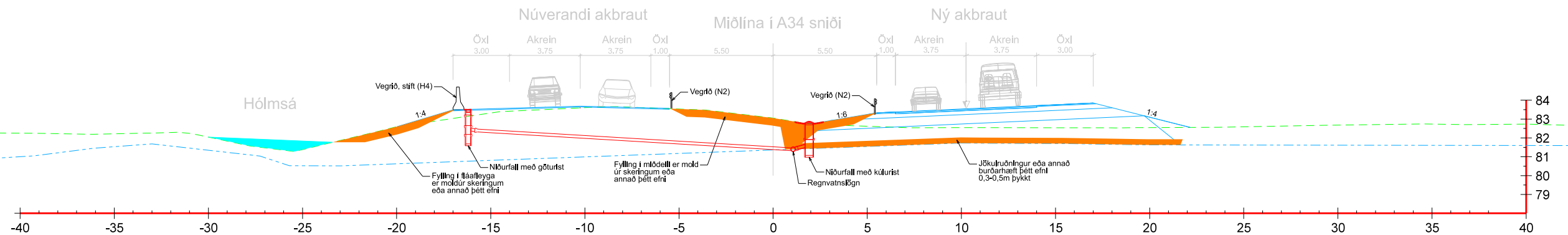


EFLA VERKFRÆÐISTOFA		DAGSETNING	NAFN
		HANNAÐ Des, 2020	HJÓSI
		TEKNAÐ	HJÓ
		YFIRFARIÐ	
útg. breyting	dags.	nafn	viðf.

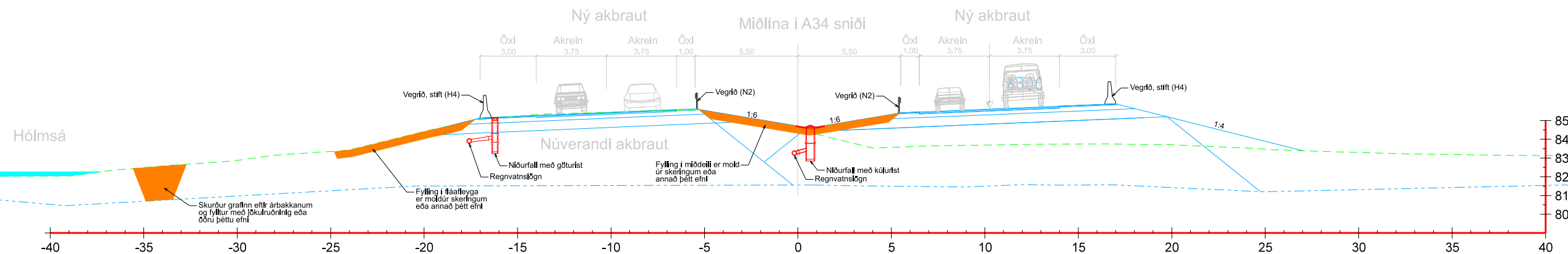


Frumdrög í vinnslu

Suðurlandsvegur, tvöföldun Bæjarháls - Hólmháls		vegrúmer 1 - e2/e3
Vatnsverndaraðgerðir Kennisnið, áfangi 1 Snið við stöðvar 3060 og 4100		
Mælikvarði (A3) 1:250	EFLA teikning nr. 2970-311 F-086 0	útgáfa F-086



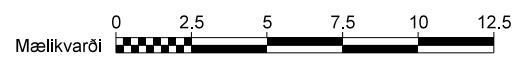
Snið í stöð ca. 6100 (inn á öryggissvæði vegna grunnvatns)
Mögulegar aðgerðir þar sem Suðurlandsvegur er mjög nálægt Hólmsá/Bugðu



Snið í stöð ca. 6300 (inn á öryggissvæði vegna grunnvatns)
Mögulegar aðgerðir þar sem Suðurlandsvegur er ekki mjög nálægt Hólmsá/Bugðu

Skýringar

- Landhæð
- Buðarhæfur botn
- Fastur botn



EFLA VERKFRÆÐISTOFA		DAGSETNING	NAFN
		HANNAÐ Des, 2020	HJÓSI
		TEKNAÐ	HJÓ
		YFIRFARIÐ	
Útg. breyting	dags.	nafn	viðf.









Frumdrög í vinnslu

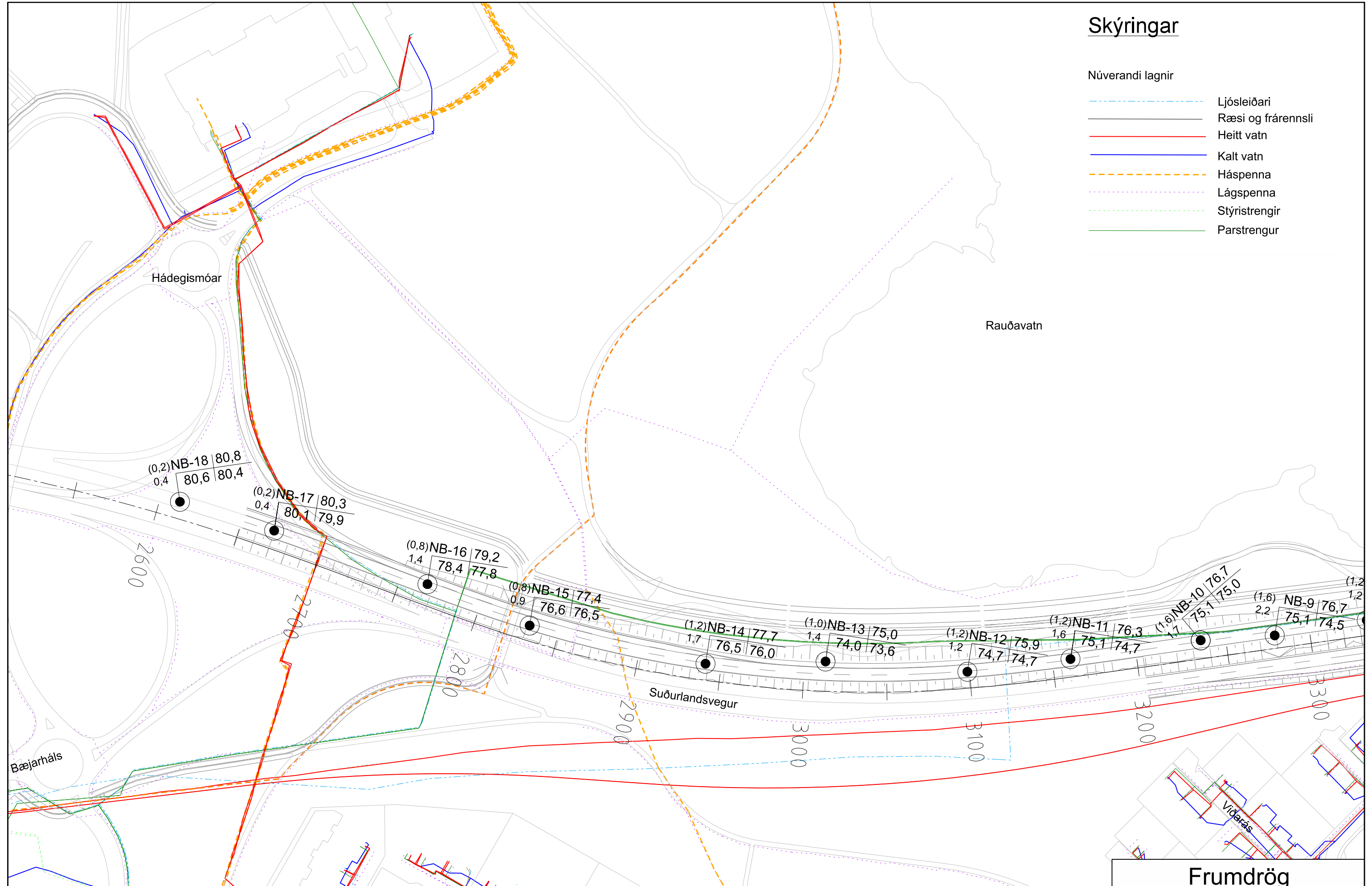
Suðurlandsvegur, tvöföldun Bæjarháls - Hólmsá		vegnúmer 1 - e2/e3
Vatnsverndaraðgerðir Kennisnið, áfangi 2, valkostur 2 Snið við stöðvar 6100 og 6300		
Mælikvarði (A3) 1:250	EFLA teikning nr. 2970-311 F-087B 0	útgáfa F-087B

Jarðkönnunarteikningar og núverandi lagnir

Skýringar

Núverandi lagnir

-  Ljósleiðari
-  Ræsi og frárennsli
-  Heitt vatn
-  Kalt vatn
-  Háspenna
-  Lágspenna
-  Stýristrengir
-  Parstrengur



(0,2)NB-18 | 80,8
0,4 | 80,6 | 80,4

(0,2)NB-17 | 80,3
0,4 | 80,1 | 79,9

(0,8)NB-16 | 79,2
1,4 | 78,4 | 77,8

(0,8)NB-15 | 77,4
0,9 | 76,6 | 76,5

(1,2)NB-14 | 77,7
1,7 | 76,5 | 76,0

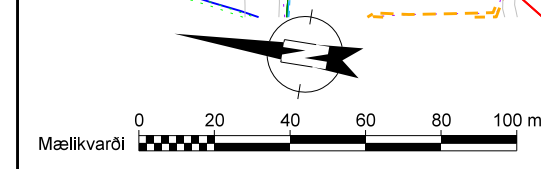
(1,0)NB-13 | 75,0
1,4 | 74,0 | 73,6




(1,2)NB-12 | 75,9
1,2 | 74,7 | 74,7

(1,2)NB-11 | 76,3
1,6 | 75,1 | 74,7

(1,6)NB-10 | 76,7
1,1 | 75,1 | 75,0

(1,6)NB-9 | 76,7
2,2 | 75,1 | 74,5



-  Loftbor 2002
-  Loftbor 2008
-  Cobrahola
-  Gryfja 2002

ATH. jarðkönnun er í hæðarkerfi Reykjavíkur en önnur gögn eru í landshæðarkerfinu H2004

Holu nr. | Yfirborðshæð m.y.s.
Burðarh. botn m.y.s. | Fastur botn m.y.s.

EFLA VERKFRÆÐISTOFA		
DAGSETNING	NAFN	
HANNAÐ	Nóv. 2008	PHB
TEKNAÐ	Mars 2021	HJS
YFIRFARIÐ		
útg. breyting	dags.	nafn
	áhr.	SAMBÝRKT



Frumdrög









Suðurlandsvegur, tvöföldun
Bæjarháls - Hólmásá

Jarðkönnun og núverandi lagnir
Stöð 2600-3300

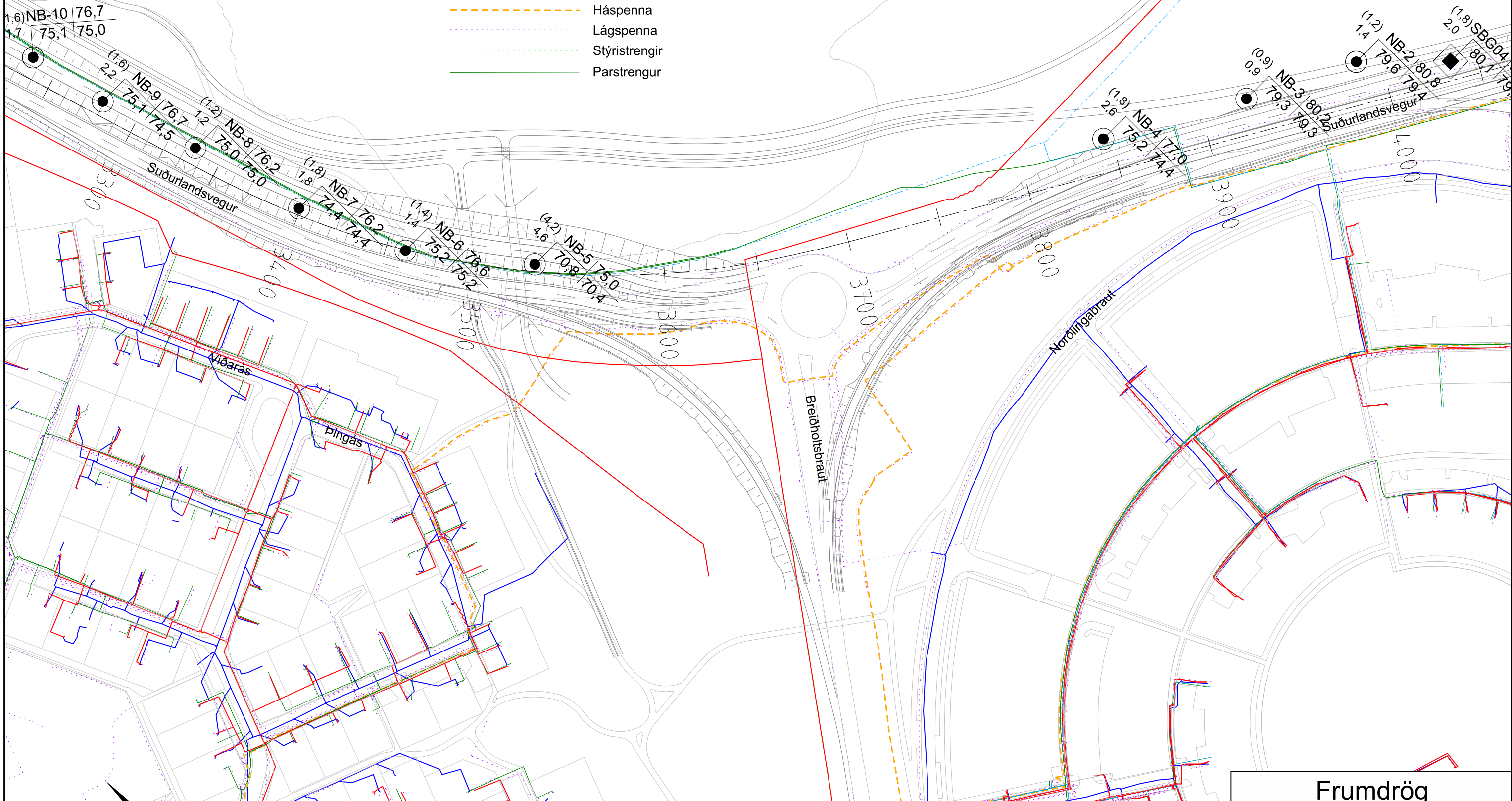
F-201-Jarðkönnun og núverandi lagnir-2500-3300.dgn	Mæliskvarði (A3) 1:2000	EFLA teikning nr. 2970-311 F-201 0	Útgáfa F-201	Vegnrúmer 1 - e2/e3
--	----------------------------	---------------------------------------	-----------------	------------------------

Skýringar



Núverandi lagnir



-  Ljósleiðari
-  Ræsi og frárennsli
-  Heitt vatn
-  Kalt vatn
-  Háspenna
-  Lágspenna
-  Stýristrengir
-  Parstrengur

Rauðavatn



Mælikvarði 0 20 40 60 80 100 m

-  Loftbor 2002
-  Gryfja 2002

-  Loftbor 2008
 -  Cobrahola
- (Búrðarh. botn dýpi m)
fastur botn dýpi m

ATH. jarðkönnun er í hæðarkerfi Reykjavíkur en önnur gögn eru í landshæðarkerfinu H2004

Holu nr. | Yfirborðshæð m.y.s.
Búrðarh. botn m.y.s. | Fastur botn m.y.s.

útg.	breyting	dags.	nafn	ylfr.	SAMBÝKKT









EFLA VERKFRÆÐISTOFA		
DAGSETNING	NAFN	
HANNAÐ	Nóv. 2008	PHB
TEKNAÐ	Mars 2021	HSS
YFIRFARIÐ		

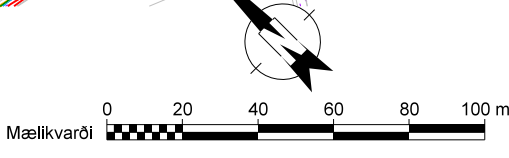
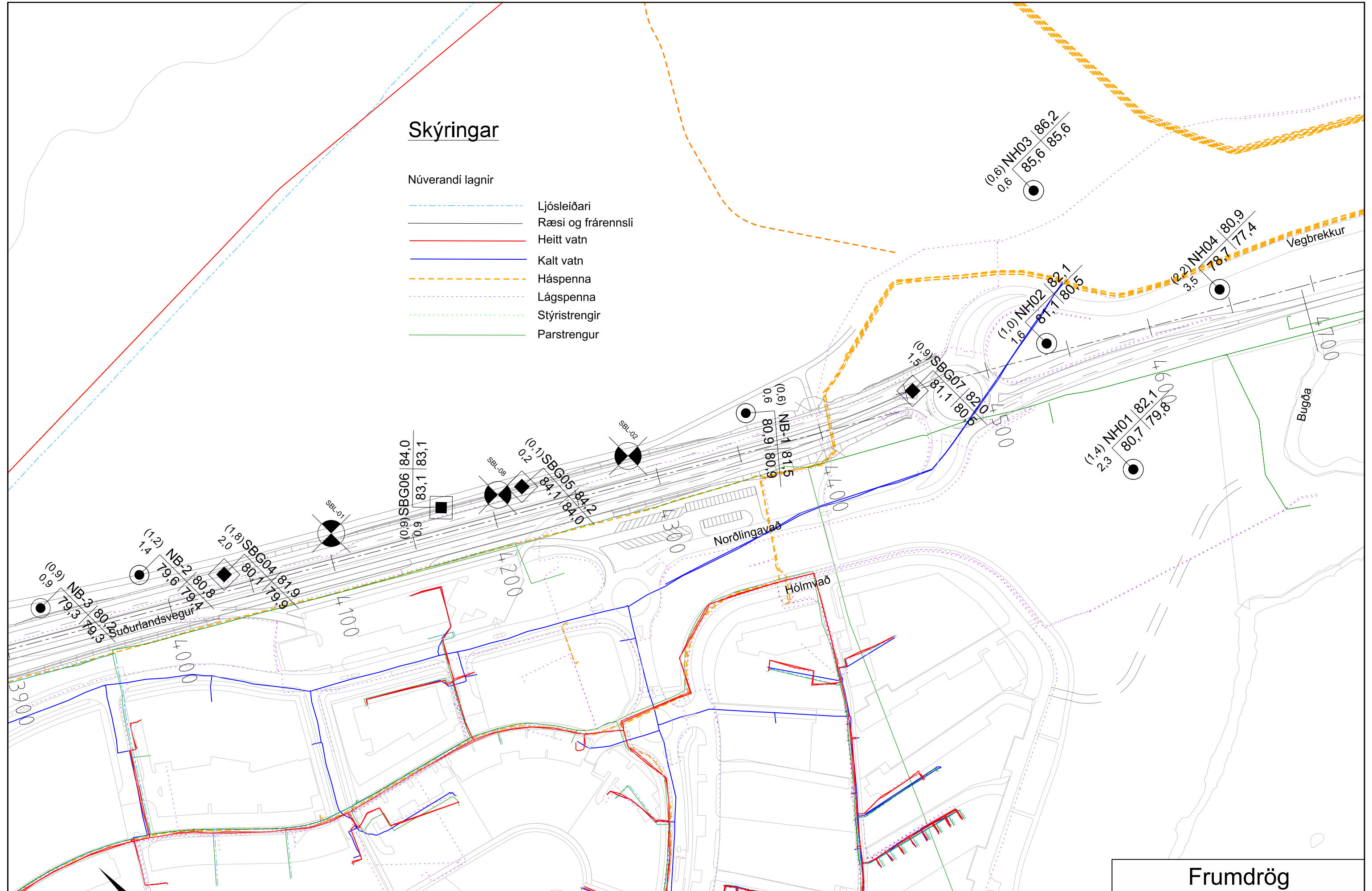






Frumdrög		vegrúmer
Suðurlandsvegur, tvöföldun Bæjarháls - Hólmháls		1 - e2/e3
Jarðkönnun og núverandi lagnir Stöð 3300-4000		
Mælikvarði (A3)	EFLA teikning nr.	útgáfa
1:2000	2970-311	F-202 0
F-202-Jarðkönnun og núverandi lagnir-3300-4000.dgn		F-202
		teikning nr.

Skýringar

Núverandi lagirnir

-  Ljósleiðari
-  Ræsi og frárennsli
-  Heitt vatn
-  Kalt vatn
-  Háspenna
-  Lágspenna
-  Stýristrengir
-  Parstrengur



-  Loftbor 2002
-  Loftbor 2008
-  Cobrahola
-  Gryfja 2002

ATH. jarðkönnun er í hæðarkerfi Reykjavíkur en önnur gögn eru í landshæðarkerfinu H2004

Hölu nr. Yfirborðshæð m.y.s. Burðarh. botn m.y.s. Fastur botn m.y.s.









EFLA		VERKFRÆÐISTOFA	
HANNAÐ	Nóv. 2008	PHB	
TEKNAÐ	Mars 2021	HSS	
YFIRFARIÐ			
Útg. breyting	dags. nafn. átt.	SAMBÝRKT	

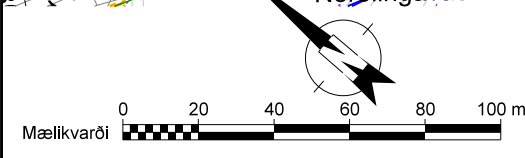
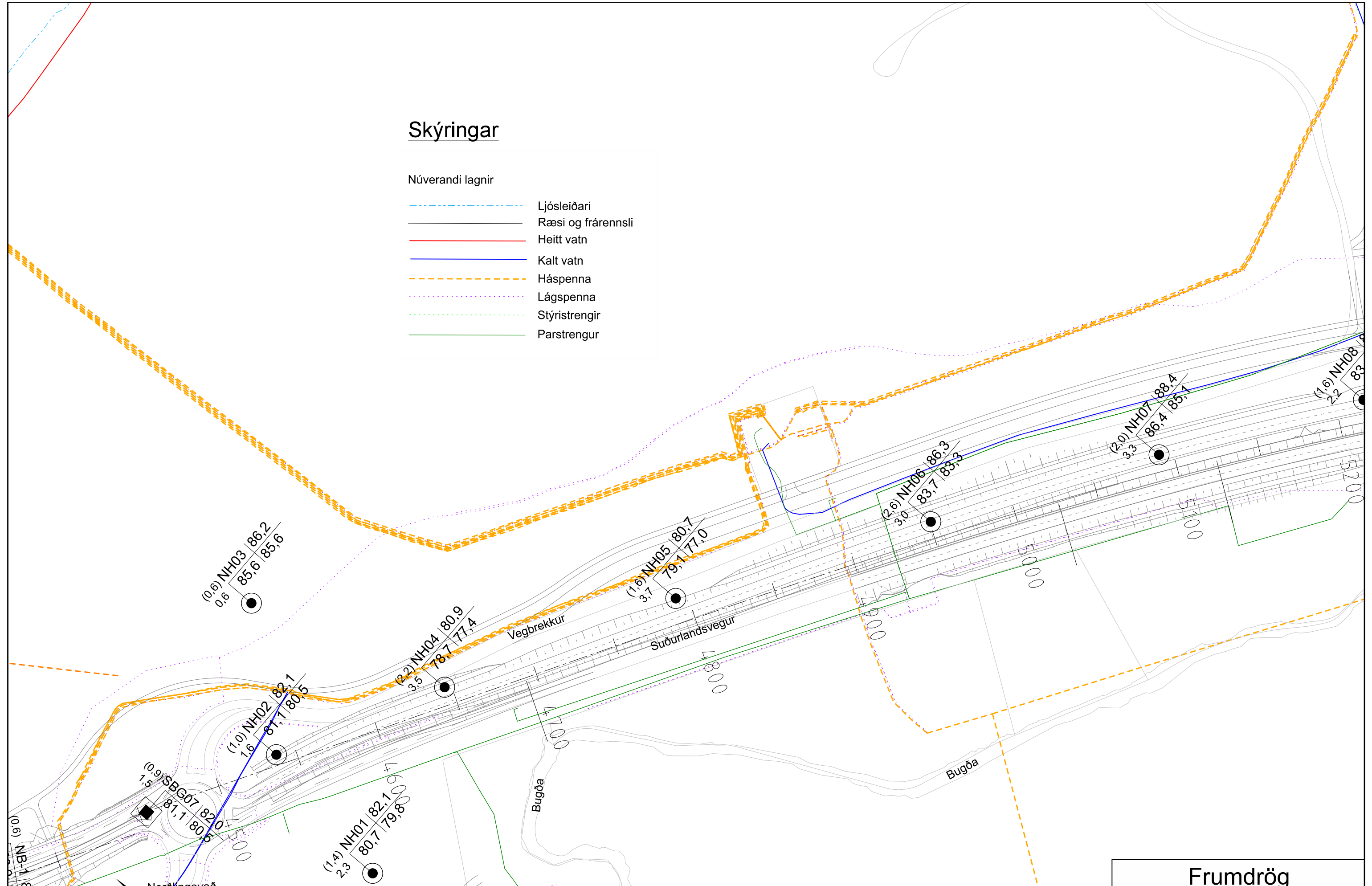





Frumdrög		vegrúmer
Suðurlandsvegur, tvöföldun Bæjarháls - Hólmsá		1 - e2/e3
Jarðkönnun og núverandi lagirnir Stöð 4000-4500		
Mælikvarði (A3)	EFLA teikning nr.	útgáfa
1:2000	2970-311 F-203 0	F-203
F-203-Jarðkönnun og núverandi lagirnir-4000-4500.dgn		teikning nr.

Skýringar

Núverandi lagnir

-  Ljósleiðari
-  Ræsi og frárennsli
-  Heitt vatn
-  Kalt vatn
-  Háspenna
-  Lágspenna
-  Stýristrengir
-  Parstrengur



-  Loftbor 2002
-  Loftbor 2008
-  Gryfja 2002

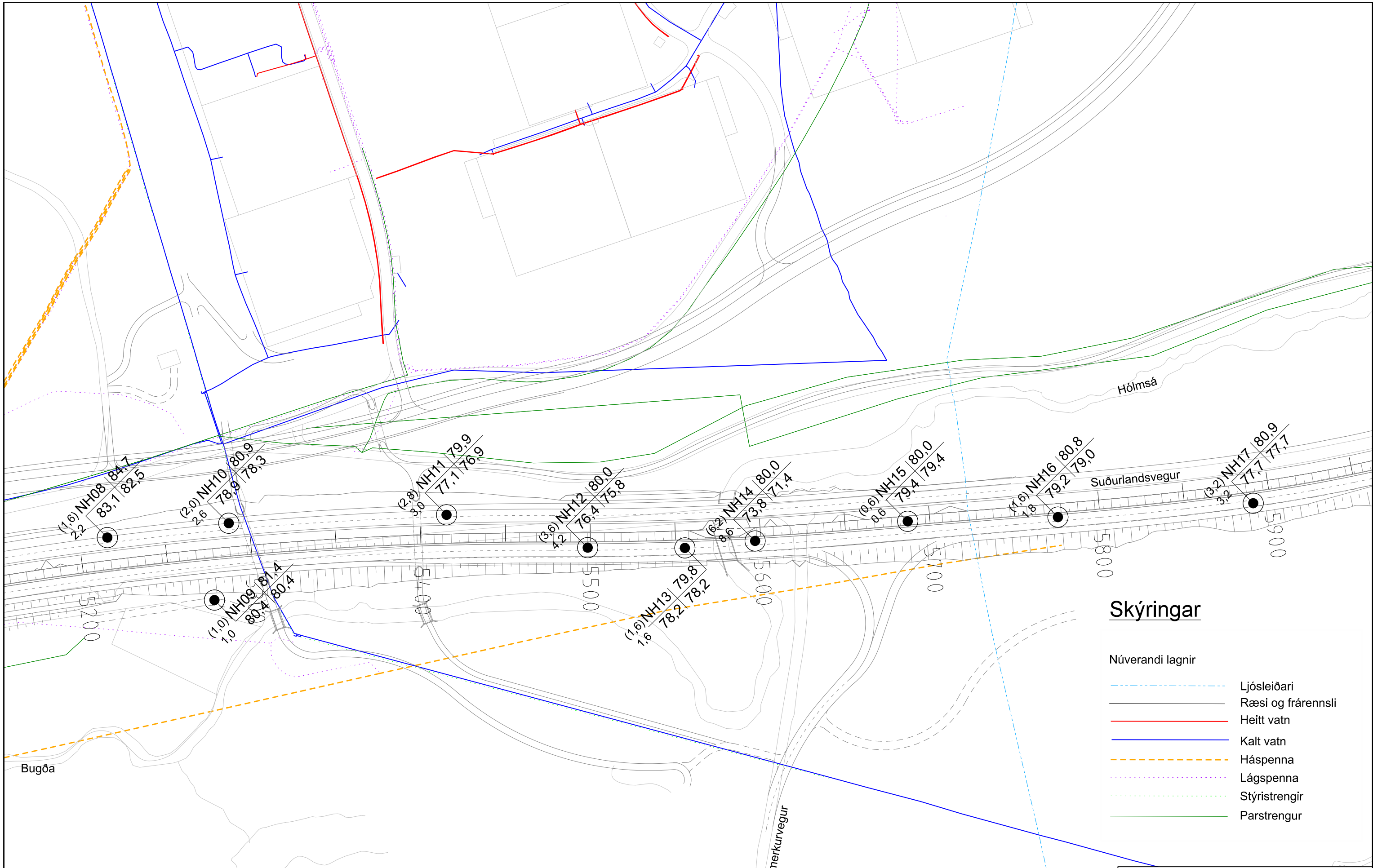
ATH. jarðkönnun er í hæðarkerfi Reykjavíkur en önnur gögn eru í landshæðarkerfinu H2004

Holu nr. Yfirborðshæð m.y.s.
 Burðarh. botn m.y.s. | Fastur botn m.y.s.

EFLA VERKFRÆÐISTOFA	
DAGSETNING	NAFN
HANNAÐ Nóv. 2008	PHB
TEIKNAD Mars 2021	HJS
YFIRFARIÐ	
útg. breyting	dags. nafn. átt. SAMÞYKKT



Frumdrög		vegrúmer
Suðurlandsvegur, tvöföldun Bæjarháls - Hólmásá		1 - e2/e3
Jarðkönnun og núverandi lagnir Stöð 4500-5200		
F-204-Jarðkönnun og núverandi lagnir-4500-5200.dgn	Mælikvarði (A3) 1:2000	EFLA teikning nr. 2970-311 F-204 0
		útgáfa F-204
		teikning nr.



Skýringar

- Núverandi lagnir
- Ljósleiðari
 - Ræsi og frárennsli
 - Heitt vatn
 - Kalt vatn
 - Háspenna
 - Lágspenna
 - Stýristrengir
 - Parstrengur

<h2>Frumdrög</h2>		vegrúmer
Suðurlandsvegur, tvöföldun Bæjarháls - Hólmsá		1 - e2/e3
Jarðkönnun og núverandi lagnir Stöð 5200-5900		
F-205-Jarðkönnun og núverandi lagnir-5200-5900.dgn	Mæliskvarði (A3) 1:2000	EFLA teikning nr. 2970-311 F-205 0
		F-205
		teikning nr.

EFLA VERKFRÆÐISTOFA	
HANNAÐ	DAGSETNING
TEIKNAD	NAFN
YFIRFARIÐ	SAMBÝKKT
dags. nr.	álf.

ATH. jarðkönnun er í hæðarkerfi Reykjavíkur en önnur gögn eru í landshæðarkerfinu H2004

Holu nr. | Yfirborðshæð m.y.s.
 Burðarh. botn m.y.s. | Fastur botn m.y.s.

Mælikvarði

Loftbor 2002

Loftbor 2008

Cobrahola

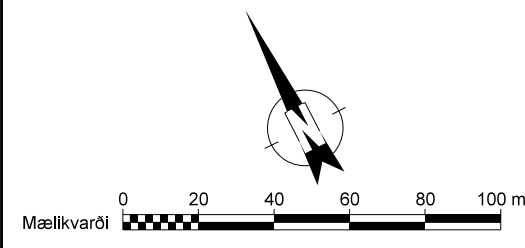
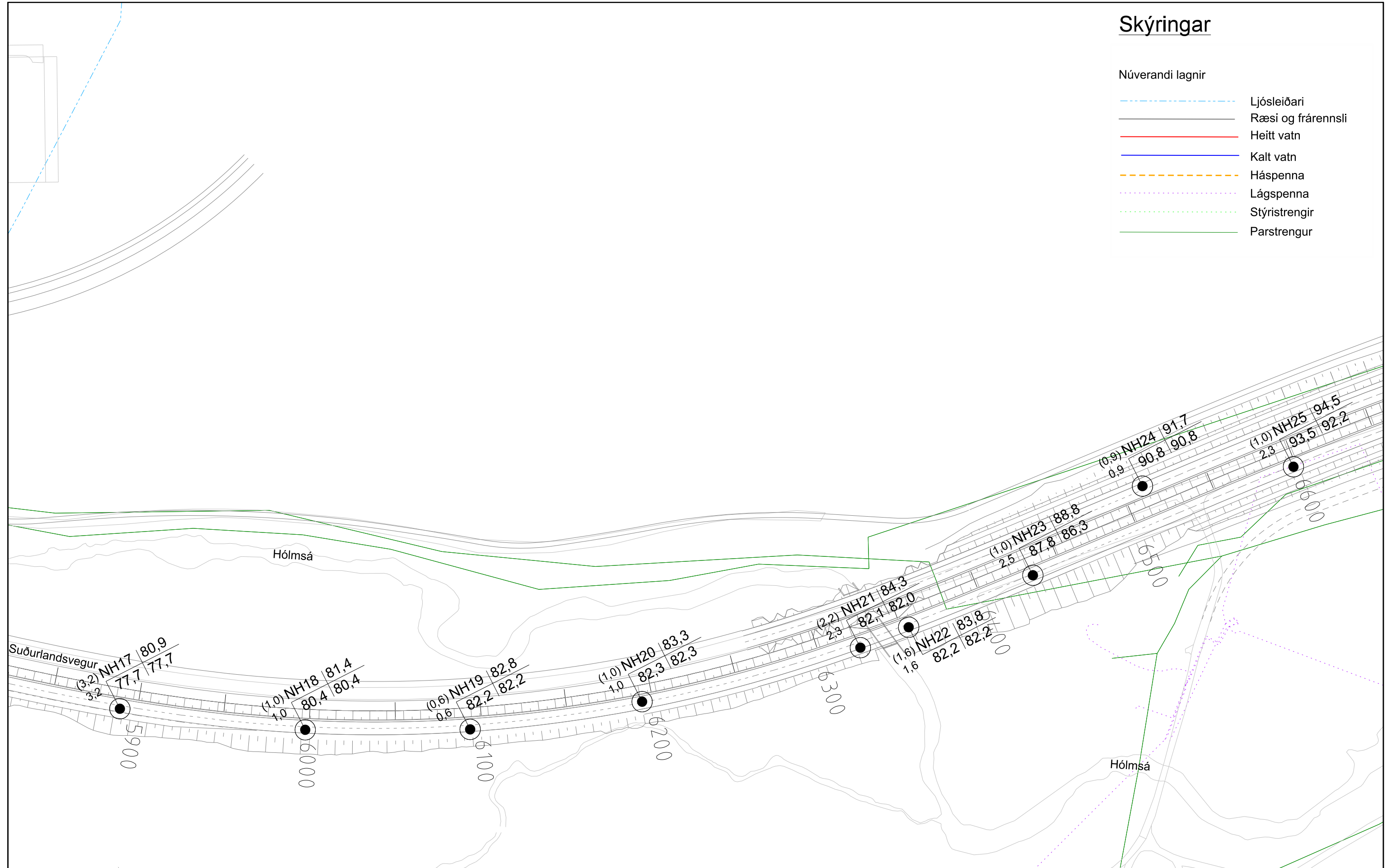
(Burðarh. botn dýpi m)
 fastur botn dýpi m

Gryfja 2002

Skýringar

Núverandi lagnir

- Ljósleiðari
- Ræsi og frárennsli
- Heitt vatn
- Kalt vatn
- Háspenna
- Lágspenna
- Stýristrengir
- Parstrengur



- Loftbor 2002
- Loftbor 2008
- Cobrahola
(Burðarh. botn dýpi m)
fastur botn dýpi m
- Gryfja 2002

ATH. jarðkönnun er í hæðarkerfi Reykjavíkur en önnur gögn eru í landshæðarkerfinu H2004

Holu nr. | Yfirborðshæð m.y.s.
Burðarh. botn m.y.s. | Fastur botn m.y.s.

EFLA VERKFRÆÐISTOFA		
DAGSETNING	NAFN	
HANNAÐ	Nóv. 2008	PHB
TEKNAÐ	Mars 2021	HJS
YFIRFARIÐ		
útg. breyting	dags.	nafn yfir.
		SAMBÝKKT



Frumdrög

Suðurlandsvegur, tvöföldun
Bæjarháls - Hólmsá

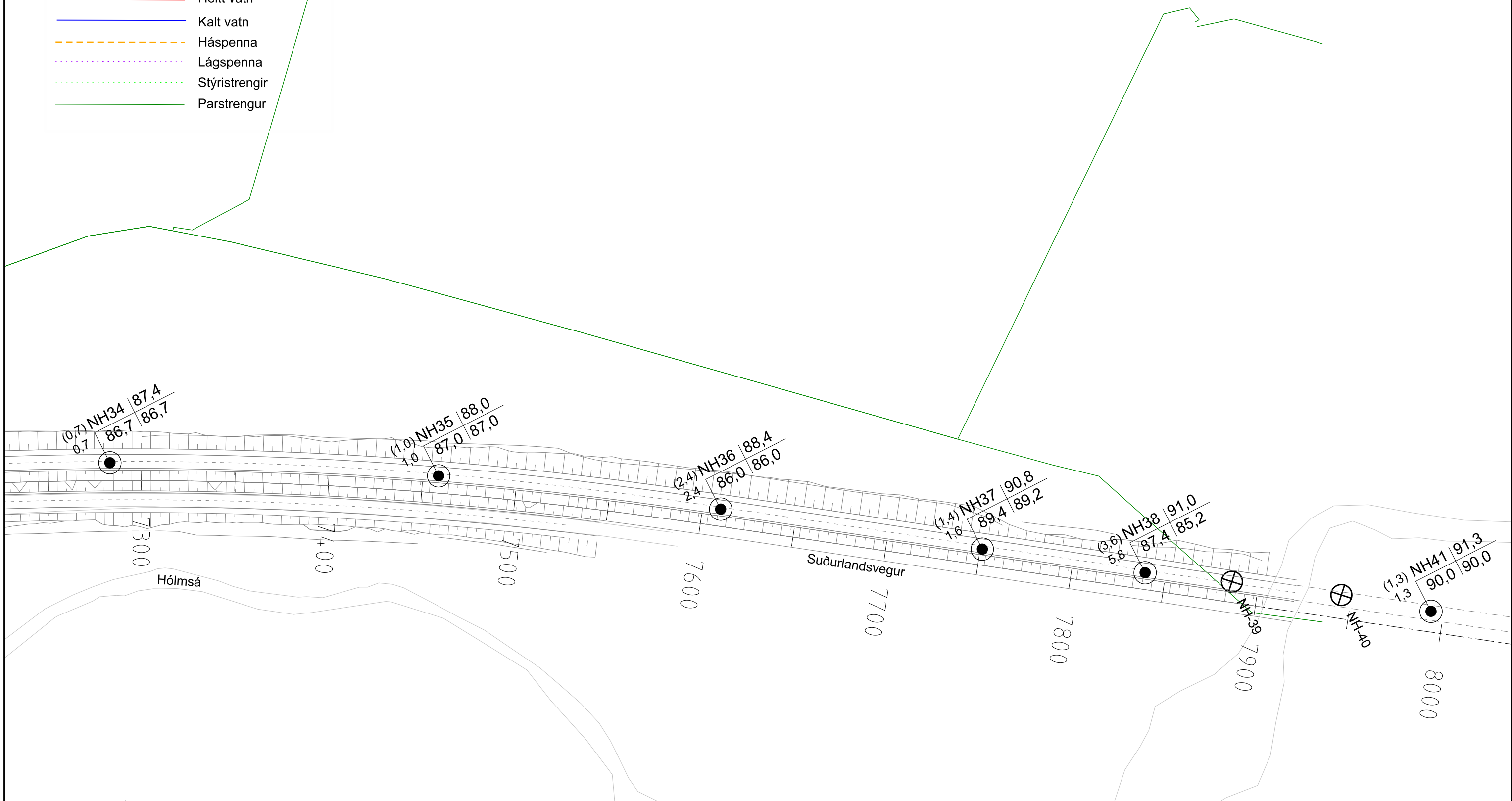
Jarðkönnun og núverandi lagnir
Stöð 5900-6600

F-206-Jarðkönnun og núverandi lagnir-5900-6600.dgn	Mælfvarði (A3) 1:2000	EFLA teikning nr. 2970-311 F-206 0	Útgáfa F-206	vegrúmer 1 - e2/e3	teikning nr.
--	--------------------------	---------------------------------------	-----------------	-----------------------	--------------

Skýringar

Núverandi lagnir

- Ljósleiðari
- Ræsi og frárennsli
- Heitt vatn
- Kalt vatn
- Háspenna
- Lágspenna
- Stýristrengir
- Parstrengur



(0,7) NH34 | 87,4
0,7 | 86,7 | 86,7

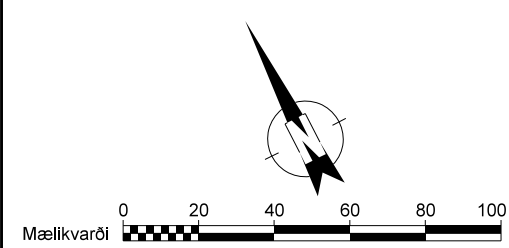
(1,0) NH35 | 88,0
1,0 | 87,0 | 87,0

(2,4) NH36 | 88,4
2,4 | 86,0 | 86,0

(1,4) NH37 | 90,8
1,6 | 89,4 | 89,2

(3,6) NH38 | 91,0
5,8 | 87,4 | 85,2

(1,3) NH41 | 91,3
1,3 | 90,0 | 90,0



Loftbor 2002
 Gryfja 2002

Loftbor 2008
 Cobrahola
(Burðarh. botn dýpi m)
fastur botn dýpi m

ATH. jarðkönnun er í hæðarkerfi Reykjavíkur en önnur gögn eru í landshæðarkerfinu H2004
Holu nr. | Yfirborðshæð m.y.s.
Burðarh. botn m.y.s. | Fastur botn m.y.s.

EFLA VERKFRÆÐISTOFA		
DAGSETNING	NAFN	
HANNAÐ	Nov, 2008	PHB
TEIKNAD	Mars 2021	HJS
YFIRFARIÐ		
útg. breyting	dags.	nafn yfir.
		SAMBÝKKT



<h2>Frumdrög</h2>		vegrúmer
Suðurlandsvegur, tvöföldun Bæjarháls - Hólmsá		1 - e2/e3
Jarðkönnun og núverandi lagnir Stöð 7300-7900		
F-208-Jarðkönnun og núverandi lagnir-7300-7900.dgn	Mæliskvarði (A3) 1:2000	EFLA teikning nr. 2970-311 F-208 0
F-208		teikning nr.